

《广元市历史文化名城保护规划（2017-2035）》修编

广元历史文化名城保护规划（2022-2035）

图 集

广元市国土空间规划编制研究中心
上海复旦规划建筑设计研究院有限公司

2022 年 11 月

目 录

一、价值研究部分

- 001. 广元历史文化名城行政区位图
- 002. 广元、昭化历史地图
- 003. 1972 年广元、昭化卫星影像图
- 004. 广元自然地理环境区位分析图
- 005. 广元历史沿革变迁图（一）
- 006. 广元历史沿革变迁图（二）
- 007. 广元及周边城市历史蜀道分布图
- 008. 金牛道、川陕公路和宝成铁路的位置关系图
- 009. 金牛蜀道历史变迁图
- 010. 石窟造像入蜀路线示意图
- 011. 古城城市结构及历史功能分区分析图（广元、昭化）
- 012. 古城城垣形制与地形关系示意图（广元、昭化）
- 013. 清朝古城历史信息分布图（广元、昭化）
- 014. 民国古城历史信息分布图（广元）
- 015. 广元古城与周边山体的对景关系
- 016. 昭化古城与周边山体的对景关系
- 017. 广元三线厂房分布分析图（中心城区）

二、现状分析部分

- 018. 市域山脉分布图
- 019. 市域水系分布图

- 020. 市域自然保护地（含风景名胜区）分布图
- 021. 市域不可移动文物分布图
- 022. 市域历史文化名城名镇及传统村落分布现状图
- 023. 市域红色资源分布图
- 024. 广元古城城垣形制现状分析图
- 025. 广元古城街巷格局现状评价图
- 026. 广元古城现状建筑风貌评价图
- 027. 广元古城现状建筑高度评价图
- 028. 广元古城土地利用现状图
- 029. 昭化古城城垣形制现状分析图
- 030. 昭化古城街巷格局现状评价图
- 031. 昭化古城及南门巷、太守街、相府街历史文化街区现状建筑风貌评价图
- 032. 昭化古城及南门巷、太守街、相府街历史文化街区现状建筑高度评价图
- 033. 南门巷、太守街、相府街历史文化街区现状建筑质量评价图
- 034. 昭化古城土地利用现状图
- 035. 三堆老街历史风貌区建筑风貌评价图
- 036. 荣山洗煤厂历史风貌区建筑风貌评价图

三、市域层次规划图纸

- 037. 市域总体保护结构示意图
- 038. 市域历史文化名城名镇街区及传统村落保护规划图
- 039. 市域红色资源保护规划图

040. 市域文化景致保护规划图

041. 蜀道文化线路保护要素分布示意图

042. 蜀道世界遗产保护区划图

043. 市域地下文物埋藏区规划示意图

四、中心城区层次规划图纸

044. 中心城区历史文化名城保护结构图

045. 中心城区重点保护范围图

046. 中心城区历史文化保护要素规划图

047. 中心城区滨水景观风貌分段控制图

048. 中心城区历史文化名城紫线区划图

049. 中心城区重点文物保护单位保护范围图

五、历史城区及周边层次

050. 广元古城历史城区及周边保护结构图

051. 广元古城历史城区及周边保护范围图

052. 广元古城环境协调区分区图

053. 广元古城历史城区区划总图

054. 广元古城历史城区保护要素图

055. 广元古城环境协调区保护要素图

056. 广元古城历史城区传统街巷保护规划图

057. 广元古城历史城区及周边文化景致图

058. 广元古城历史城区及周边视廊示意图

059. 广元古城高度整体控制区建筑高度图控制图

060. 广元古城环境协调区建筑高度控制图

061. 广元古城历史城区及环境协调区风貌控制区划图

062. 广元古城历史城区建议土地利用规划图

063. 广元古城历史城区地块整治更新规划图

064. 广元古城历史城区道路系统规划图

065. 广元古城历史城区防灾规划图

066. 昭化古城历史城区及周边保护结构图

067. 昭化古城历史城区及周边保护范围图

068. 昭化古城环境协调区分区图

069. 昭化古城历史城区区划总图

070. 昭化古城历史城区保护要素图

071. 昭化古城环境协调区保护要素图

072. 昭化古城历史城区传统街巷保护规划图

073. 昭化古城历史城区及周边文化景致图

074. 昭化古城历史城区及周边视廊示意图

075. 昭化古城历史城区及环境协调区建筑高度控制图

076. 昭化古城历史城区及环境协调区风貌控制区划图

077. 昭化古城历史城区建议土地利用规划图

078. 昭化古城历史城区地块整治更新规划图

079. 昭化古城历史城区道路系统规划图

080. 昭化古城历史城区防灾规划图

六、历史文化街区层次规划图纸

- 081. 南门巷历史文化街区区划图
- 082. 太守街历史文化街区区划图
- 083. 相府街历史文化街区区划图
- 084. 南门巷、太守街、相府街历史文化街区建筑分类整治图
- 085. 三堆老街历史风貌区保护区划
- 086. 荣山洗煤厂历史风貌区保护区划图
- 087. 荣山煤矿厂历史风貌区范围示意图

七、文物和历史建筑层次规划图纸

- 088. 市域不可移动文物保护图
- 089. 广元古城历史城区不可移动文物分布、区划图
- 090. 广元古城历史城区周边不可移动文物分布、区划图
- 091. 昭化古城历史城区内不可移动文物分布、区划图
- 092. 昭化古城历史城区及周边不可移动文物分布、区划图
- 093. 昭化古城历史城区历史建筑分布图
- 094. 中心城区三线工业遗存资源规划图

八、非物质文化遗产及优秀传统文化层次规划图纸

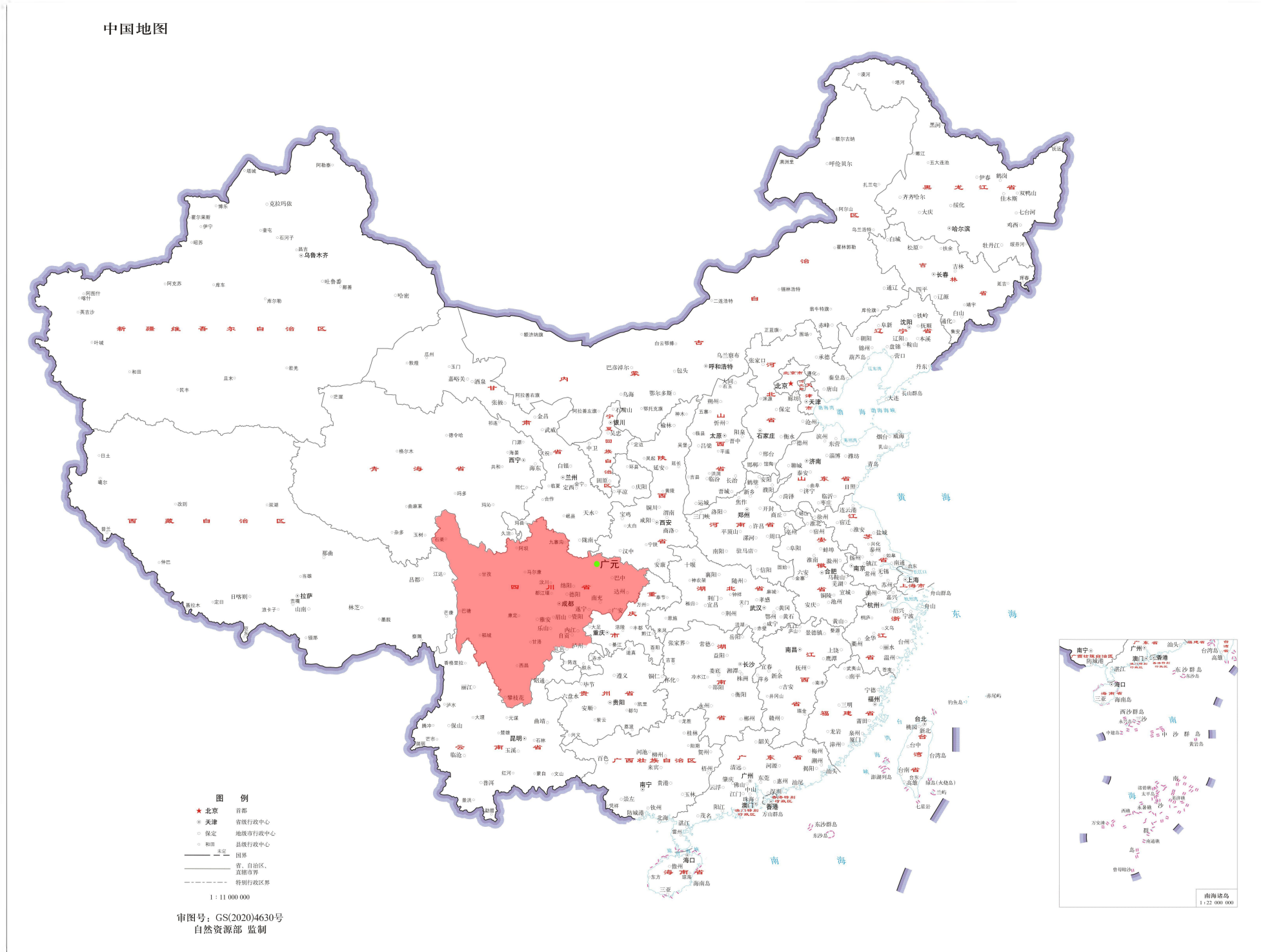
- 095. 市域非物质文化遗产规划图
- 096. 广元古城历史城区文化空间规划图
- 097. 昭化古城历史城区文化空间规划图
- 098. 昭化古城历史城区周边文化空间规划图

九、展示与利用规划图

- 099. 市域文化展示规划图

- 100. 广元古城历史城区及周边文化展示规划图
- 101. 昭化古城历史城区及周边文化展示规划图
- 102. 近期保护重点工程分布图（广元古城）
- 103. 近期保护重点工程分布图（昭化古城）

广元历史文化名城保护规划 (2022-2035)



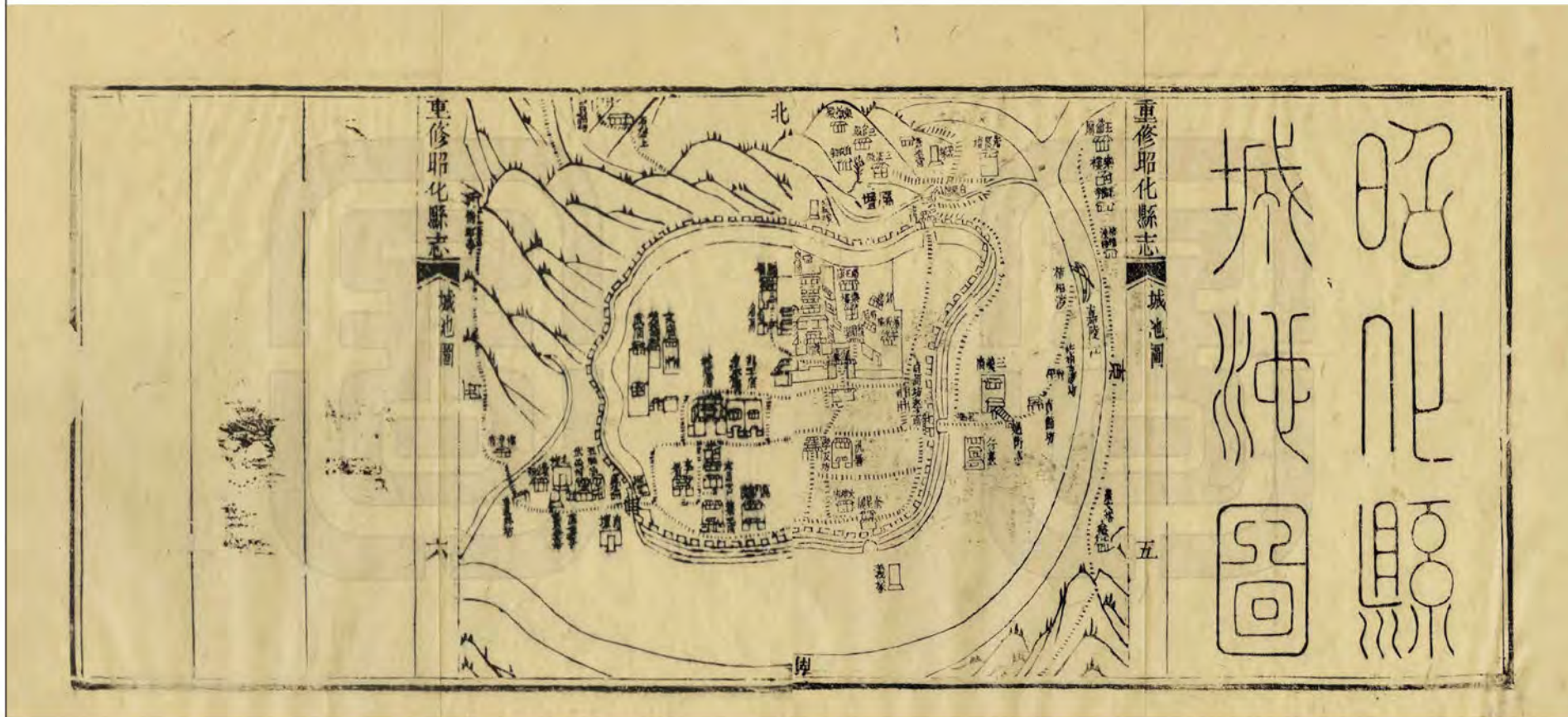
四川省在中国的位置



广元市在四川省的位置



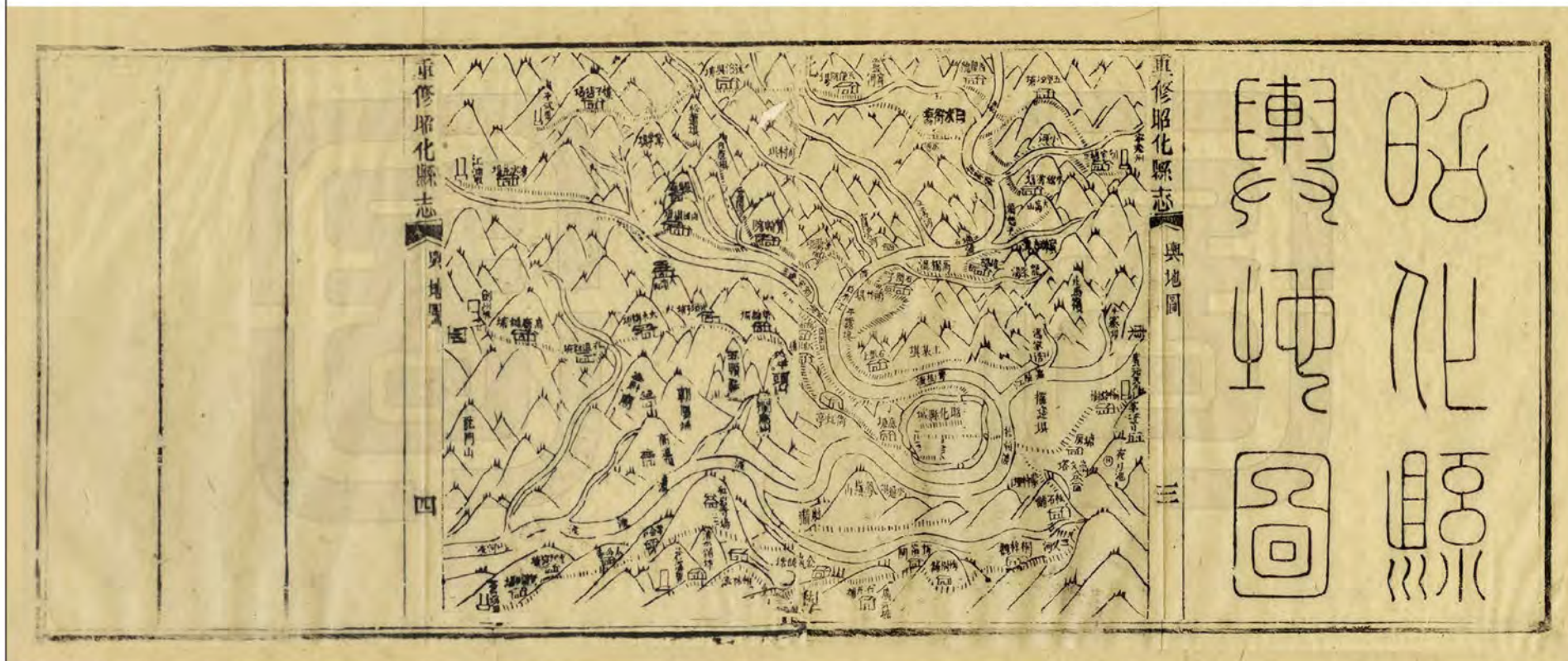
广元古城和昭化古城的位置



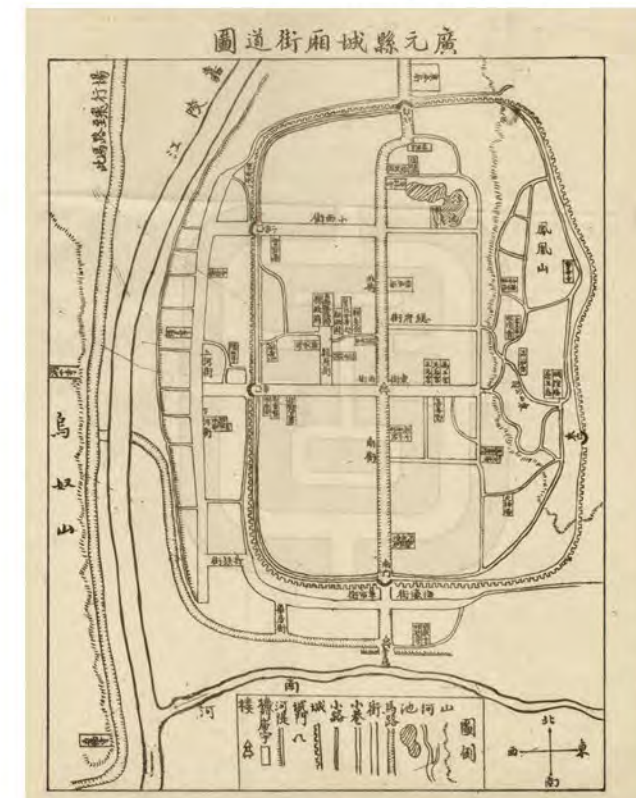
昭化县道光城池图 (《重修昭化县志》)



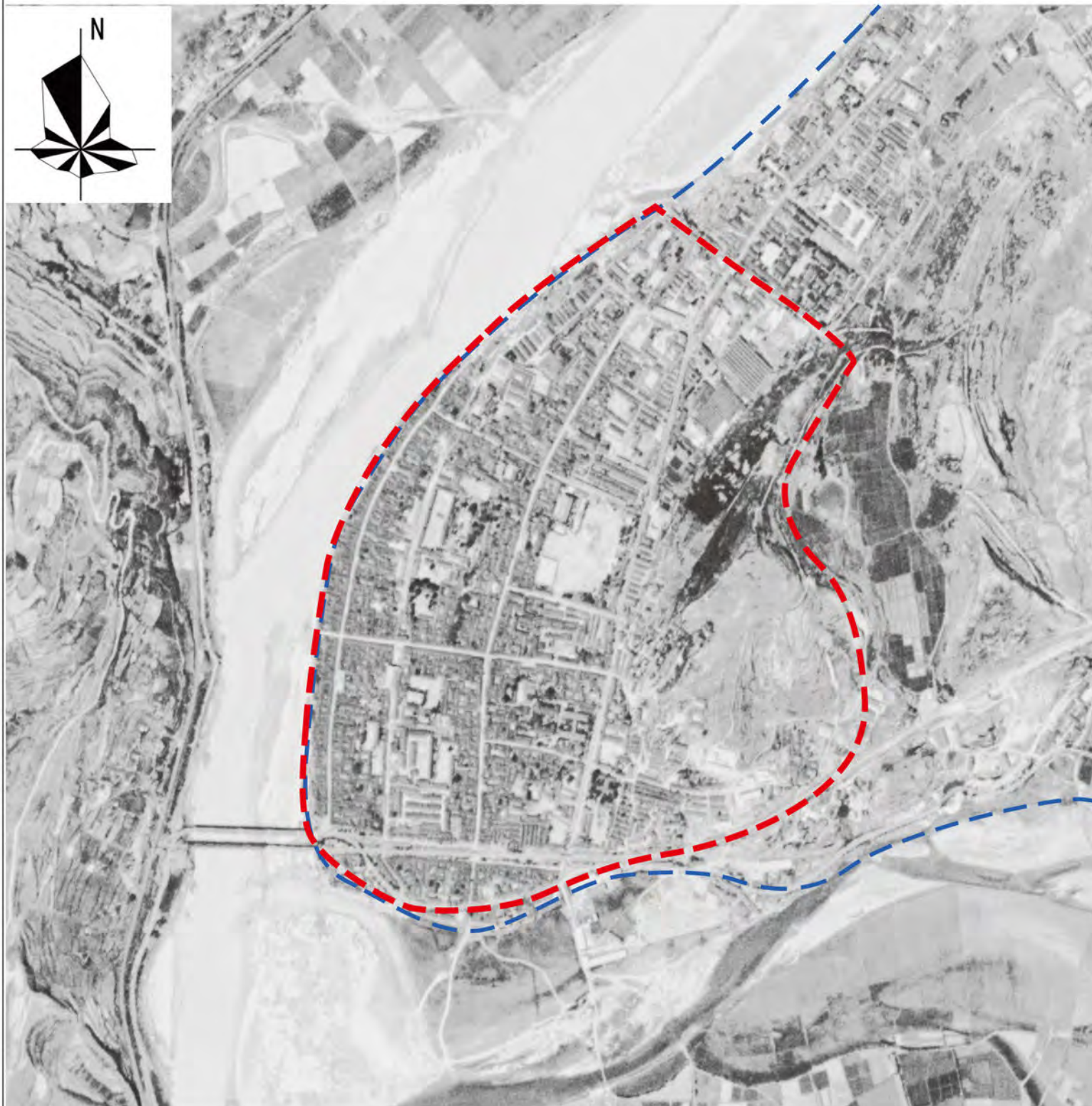
广元乾隆20年古地图 (《广元县志》)



昭化县道光輿池图 (《重修昭化县志》)



广元县城厢街区图 (《重修广元县志》)



1972年广元卫星影像图

— 古城范围
— 历史岸线



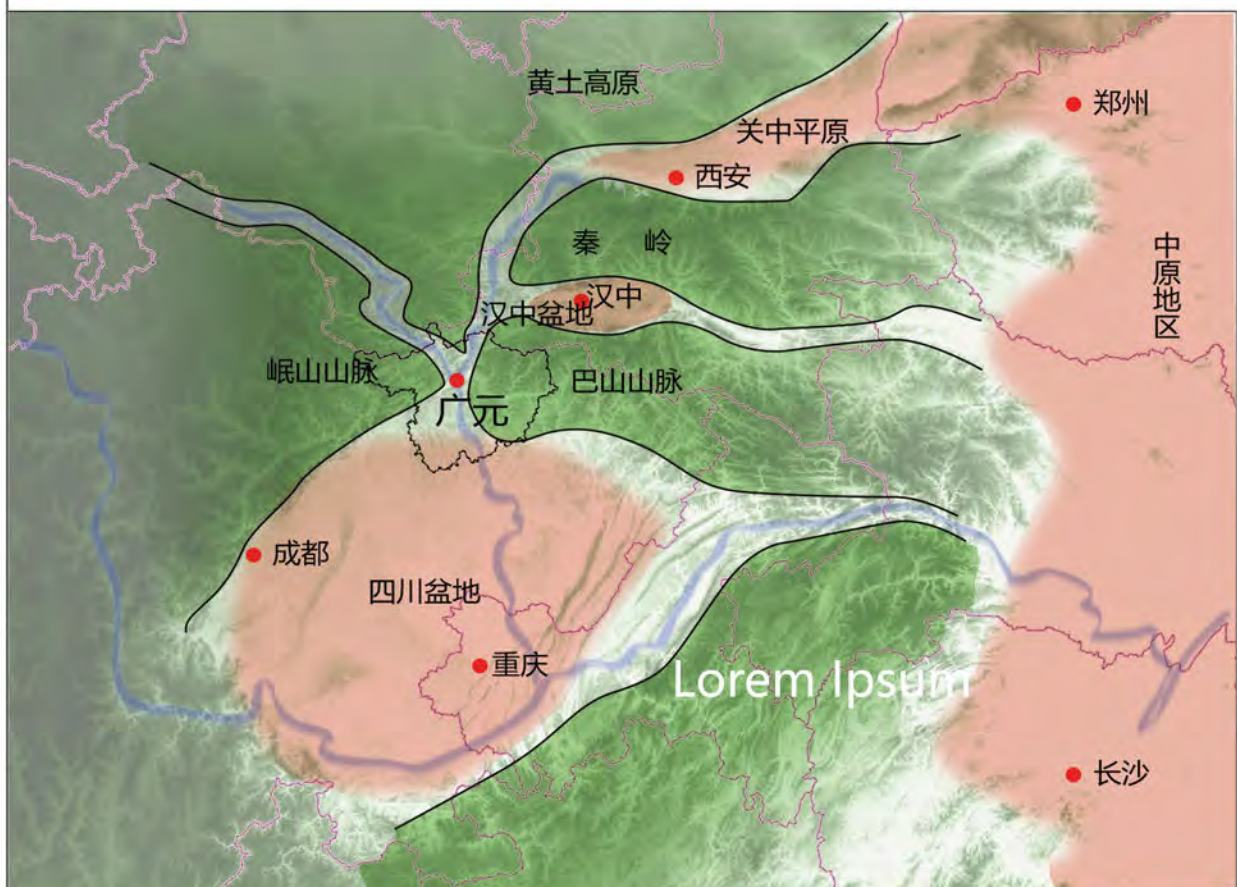
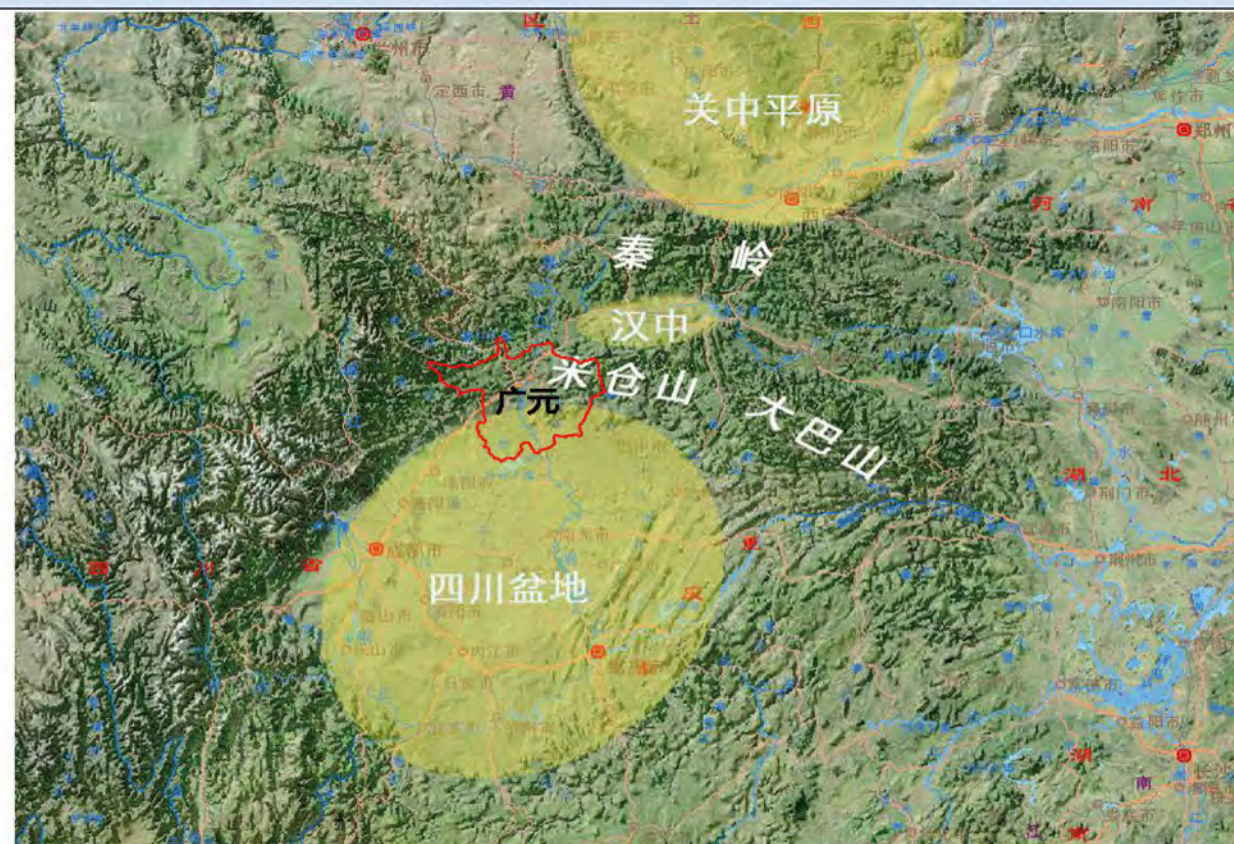
1972年昭化卫星影像图

— 古城范围

广元历史文化名城保护规划 (2022-2035)

广元自然地理环境区位分析图

004

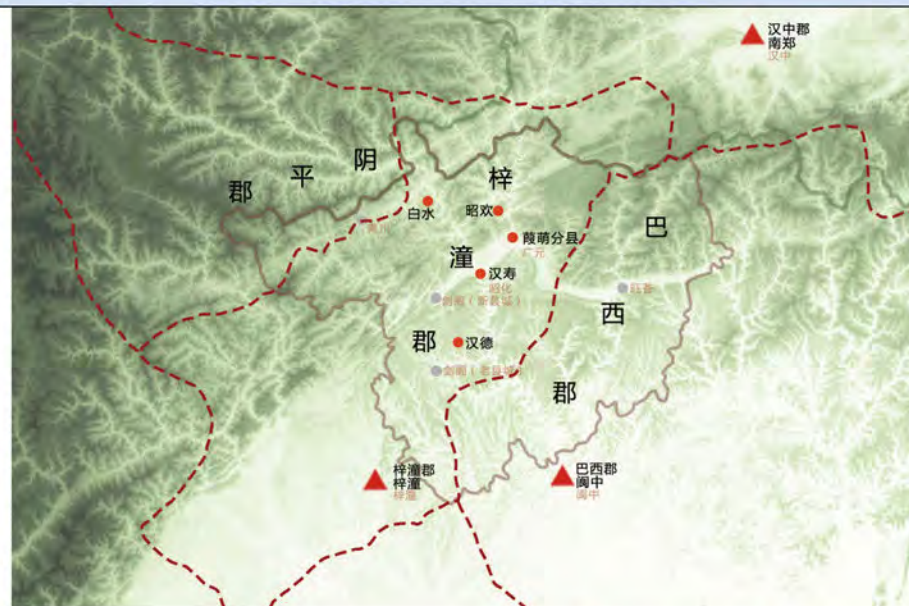


广元历史文化名城保护规划 (2022-2035)



1、西汉 公元前106年

- 县治所
- 郡级行政边界
- 今省界
- 今市界
- 今县城位置



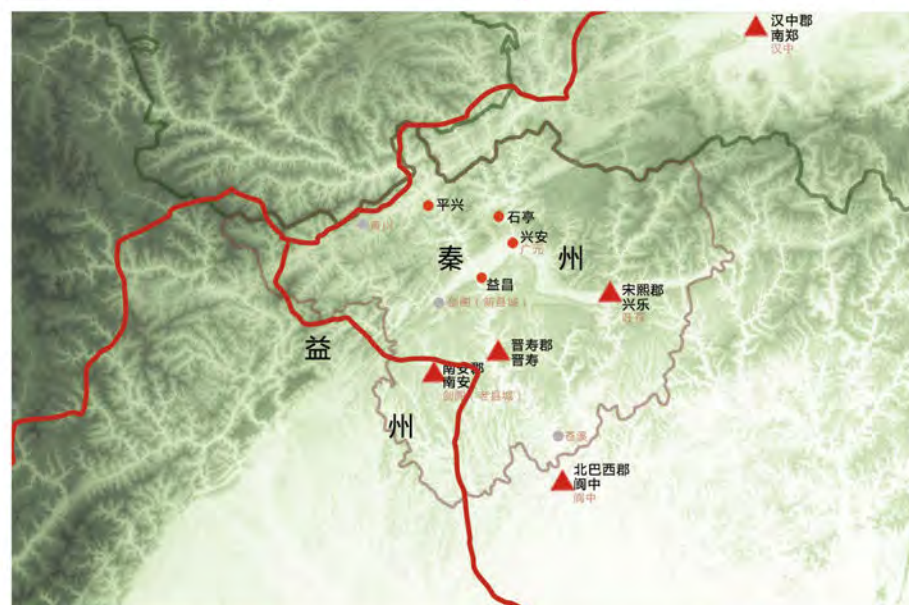
2、三国 262年

- 郡治所
- 县治所
- 郡级行政边界
- 今省界
- 今市界
- 今县城位置



3、东晋 382年

- 郡治所
- 县治所
- 国级行政边界
- 今省界
- 今市界
- 今县城位置



4、南北朝 449年

- 郡治所
- 县治所
- 州级行政边界
- 今省界
- 今市界
- 今县城位置



5、隋 612年

- 郡治所
- 县治所
- 郡级行政边界
- 今省界
- 今市界
- 今县城位置



6、唐 669年

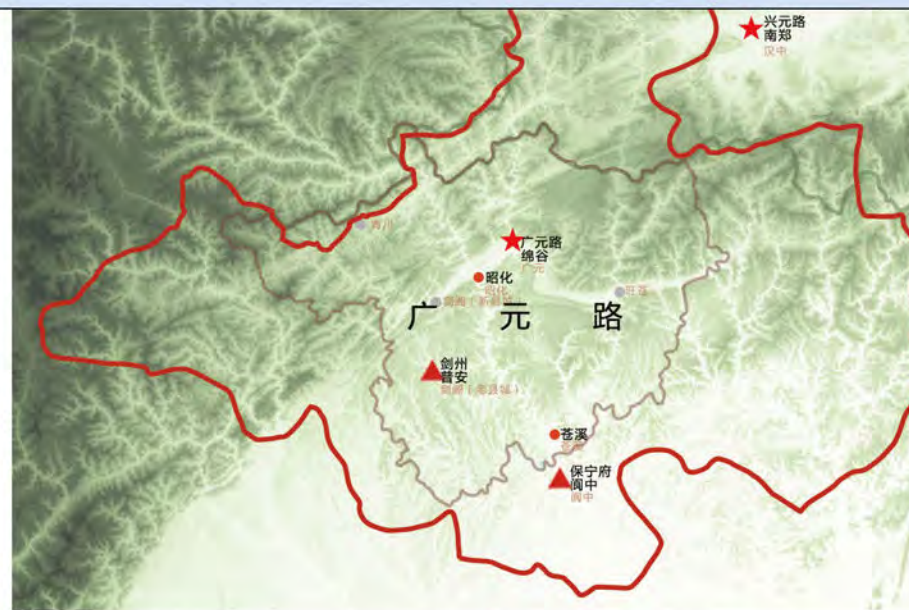
- 州治所
- 县治所
- 道级行政边界
- 州级行政边界
- 今省界
- 今市界
- 今县城位置

广元历史文化名城保护规划 (2022-2035)



7、南宋 1142年

- 州(府)治所
- 县治所
- 路级行政边界
- 州(府)级行政边界
- 今省界
- 今市界
- 今县城位置



8、元 1280年

- 路治所
- 府治所
- 县治所
- 路级行政边界
- 今省界
- 今市界
- 今县城位置



9、明朝 1433年

- 府治所
- 县治所
- 府级行政边界
- 今省界
- 今市界
- 今县城位置



10、清朝 1820年

- 府治所
- 县治所
- 府级行政边界
- 今省界
- 今市界
- 今县城位置



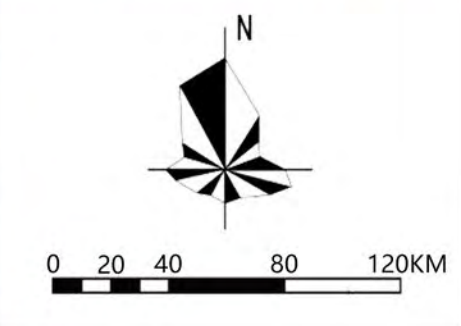
11、民国 1914年

- 县治所
- 道级行政边界
- 今省界
- 今市界
- 今县城位置

广元历史文化名城保护规划 (2022-2035)

广元及周边城市历史蜀道分布图

007



- 图例
- 米仓道
 - 米仓斜道
 - 米仓水道
 - 金牛道
 - 阴平道
 - 阴平斜道
 - 荔枝道
 - 荔枝斜道
 - 子午道
 - 褒斜道
 - 陈仓道
 - 支道
 - 中心城市
 - 沿线驿站、市镇
 - 今省界
 - 今广元市域

广元历史文化名城保护规划 (2022-2035)

金牛道、川陕公路和宝成铁路的位置关系图

008



图例

- 沿线驿站、市镇
- 重要节点城市
- 今广元市域
- 今省界



1、汉朝



2、唐宋



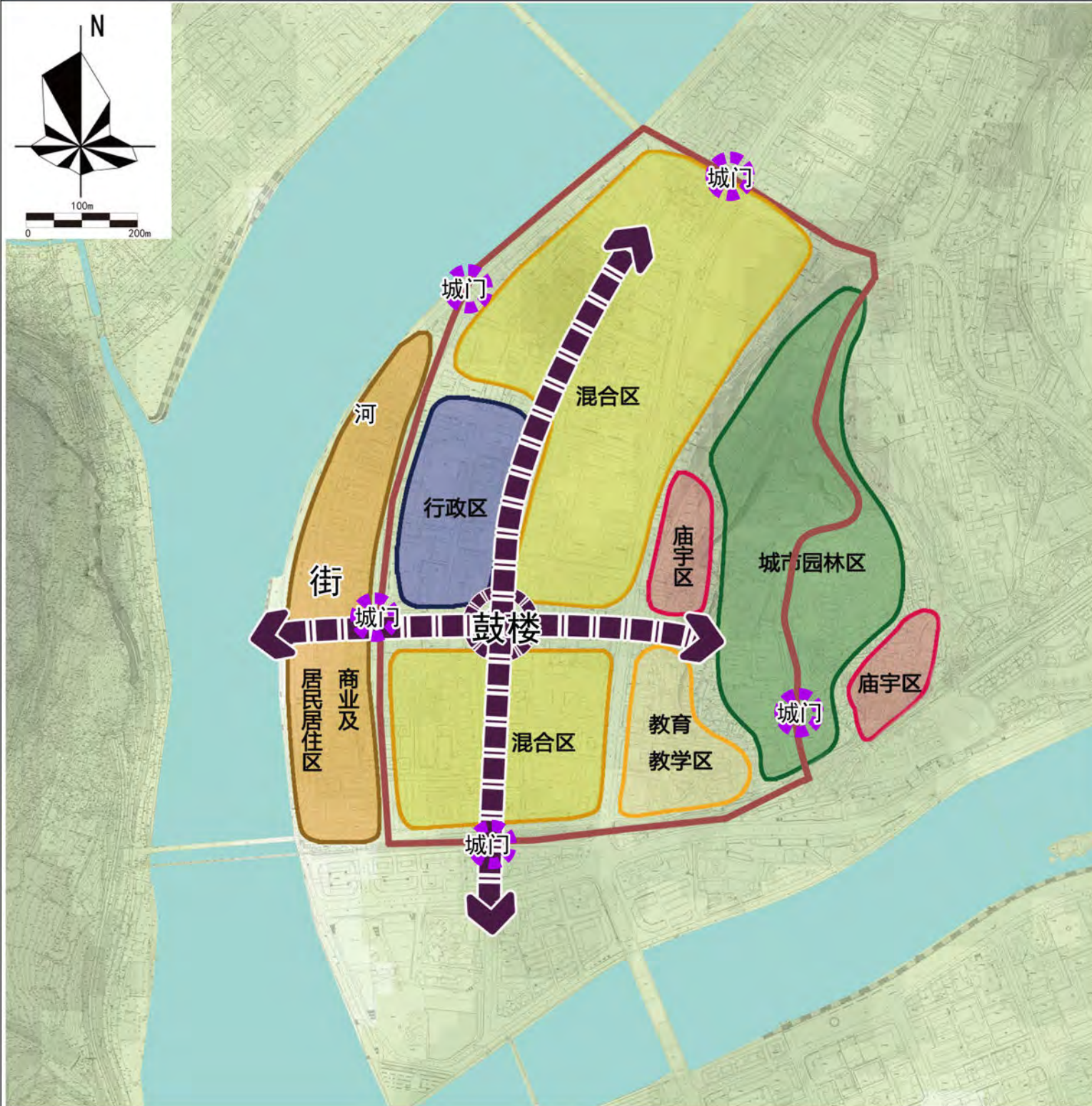
3、元朝



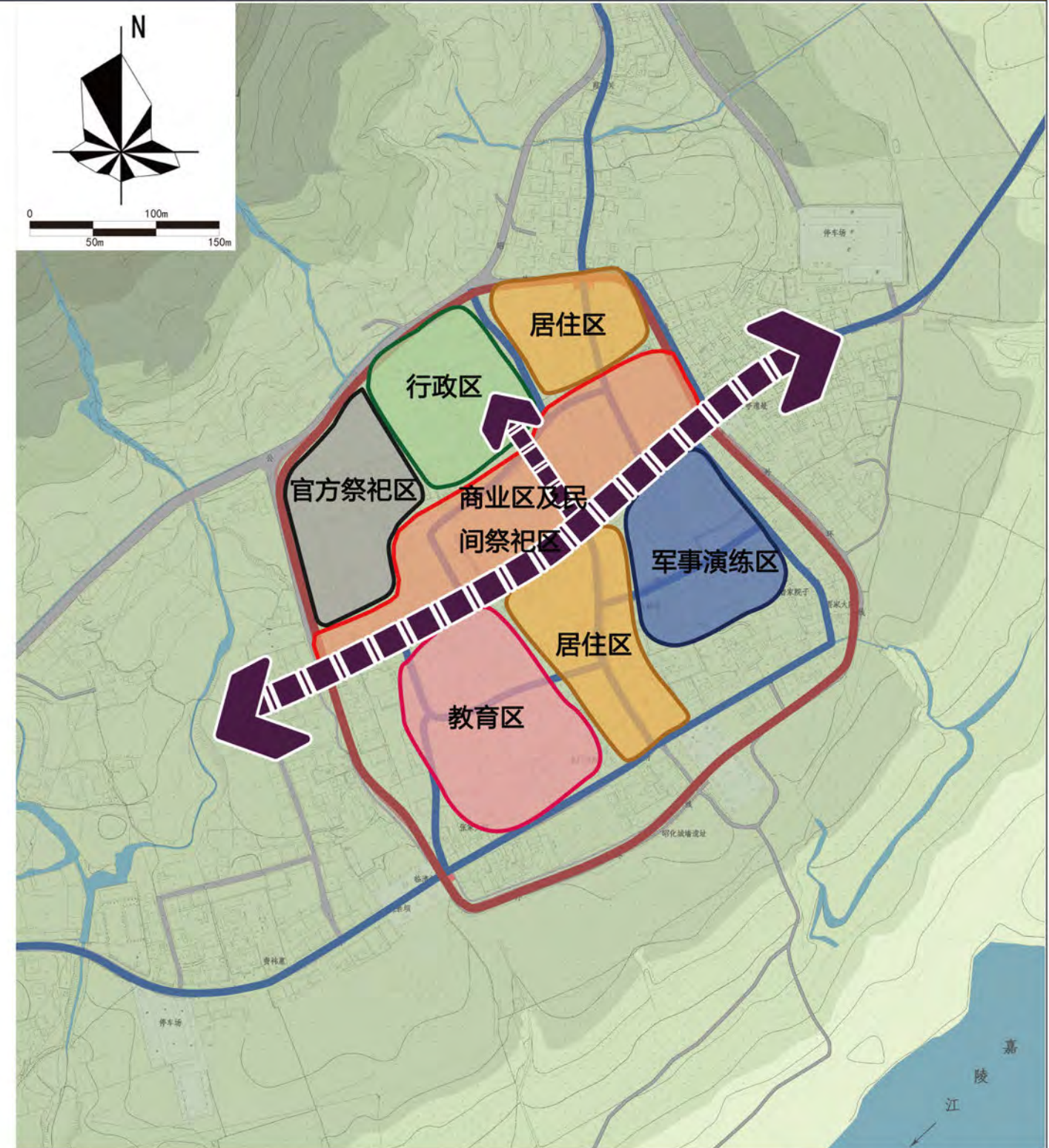
4、明朝



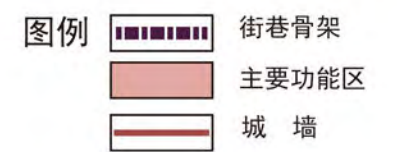
5、清朝



广元城市结构及历史功能分区

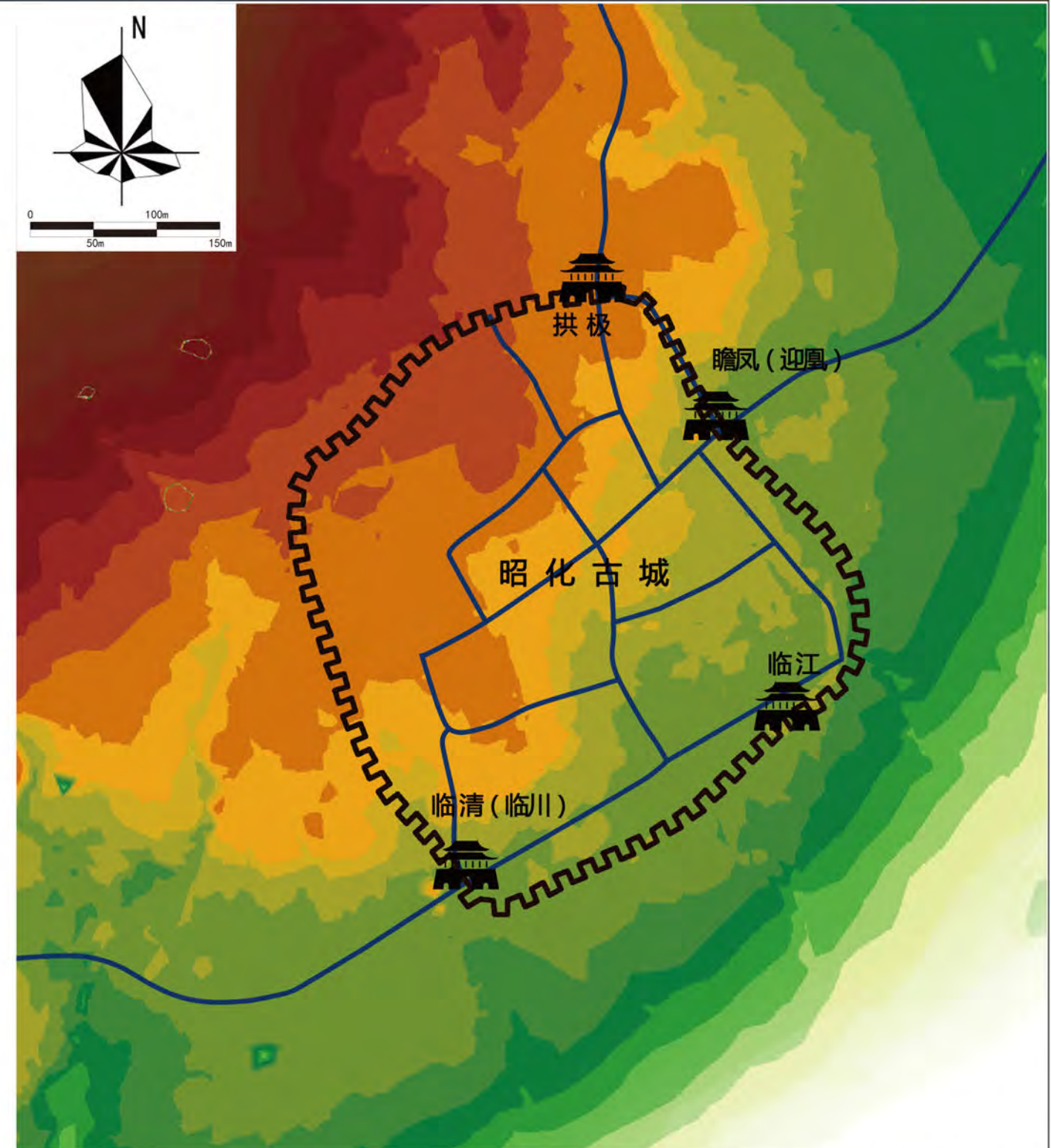


昭化城市结构及历史功能分区

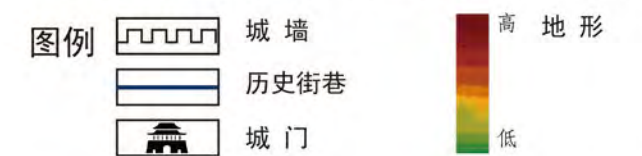




广元古城城垣形制与地形的关系



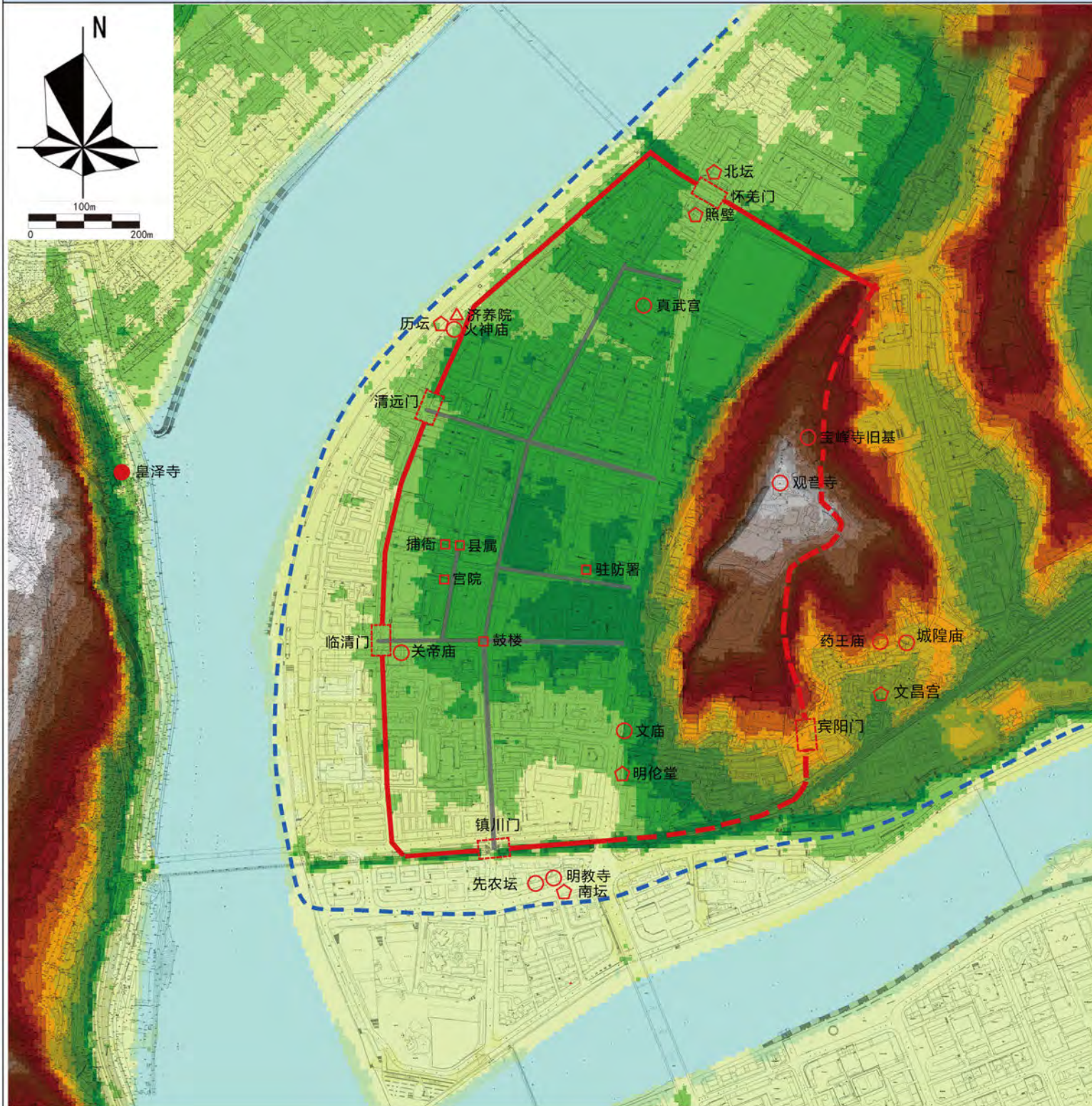
昭化古城城垣形制与地形的关系



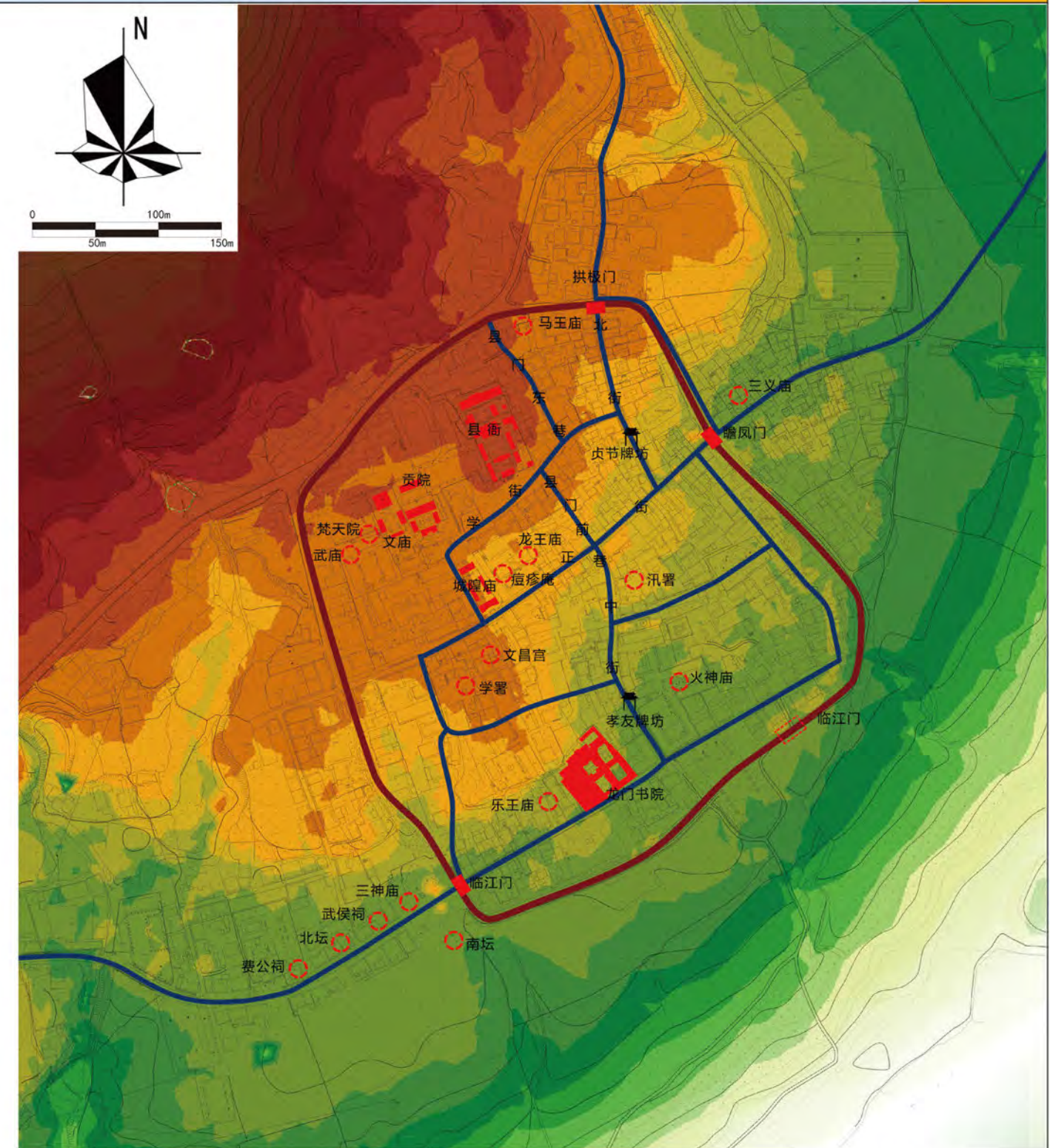
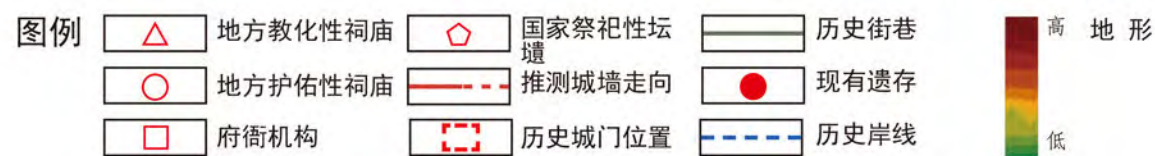
广元历史文化名城保护规划 (2022-2035)

清朝古城历史信息分布图 (广元、昭化)

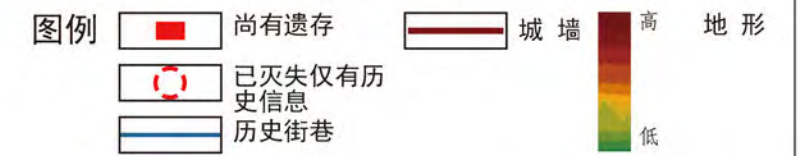
013



广元古城历史信息分布图



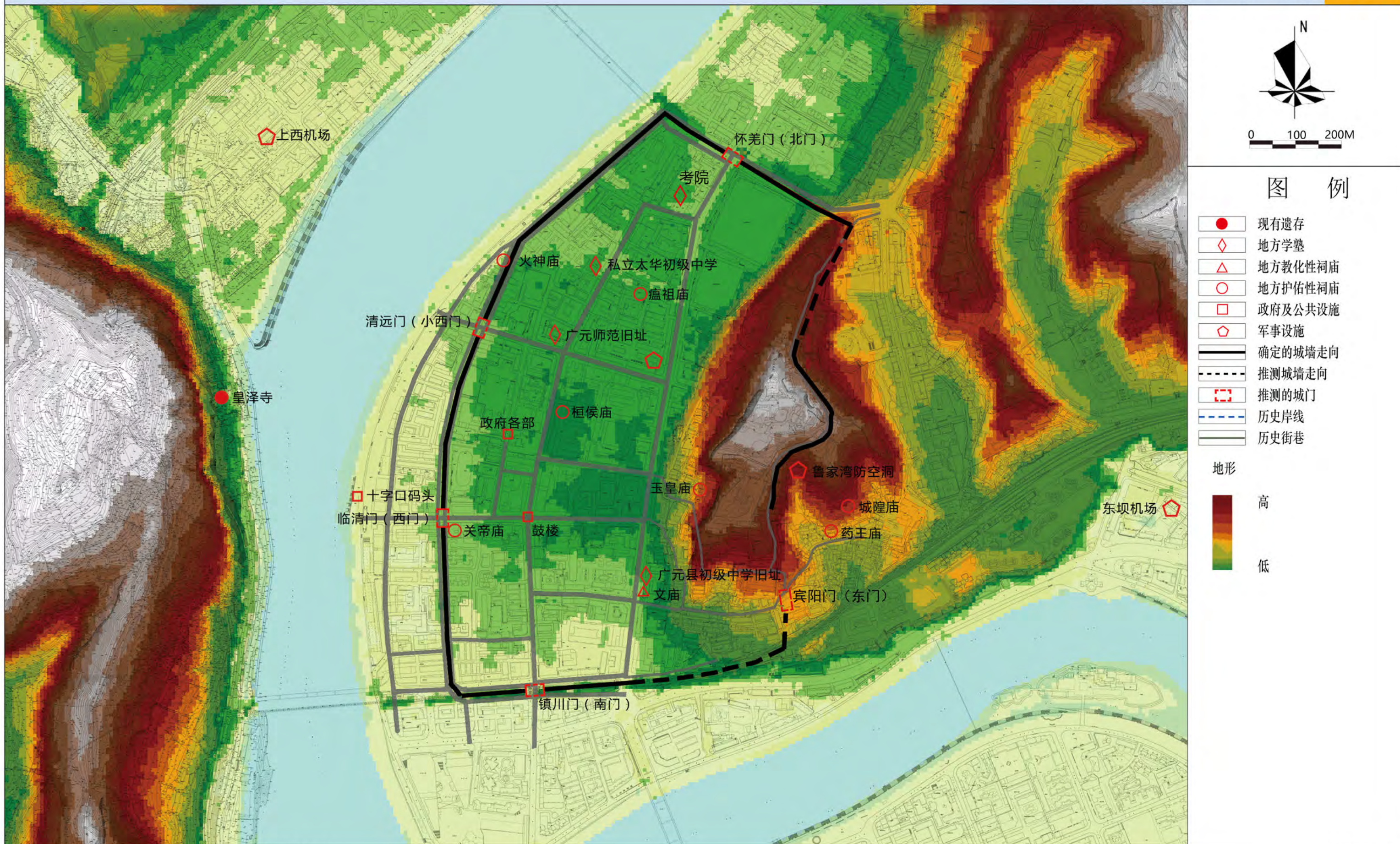
昭化古城历史信息分布图

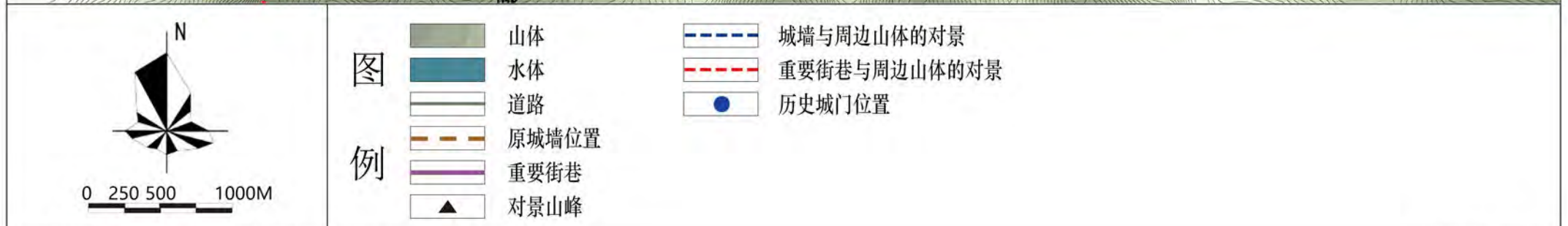
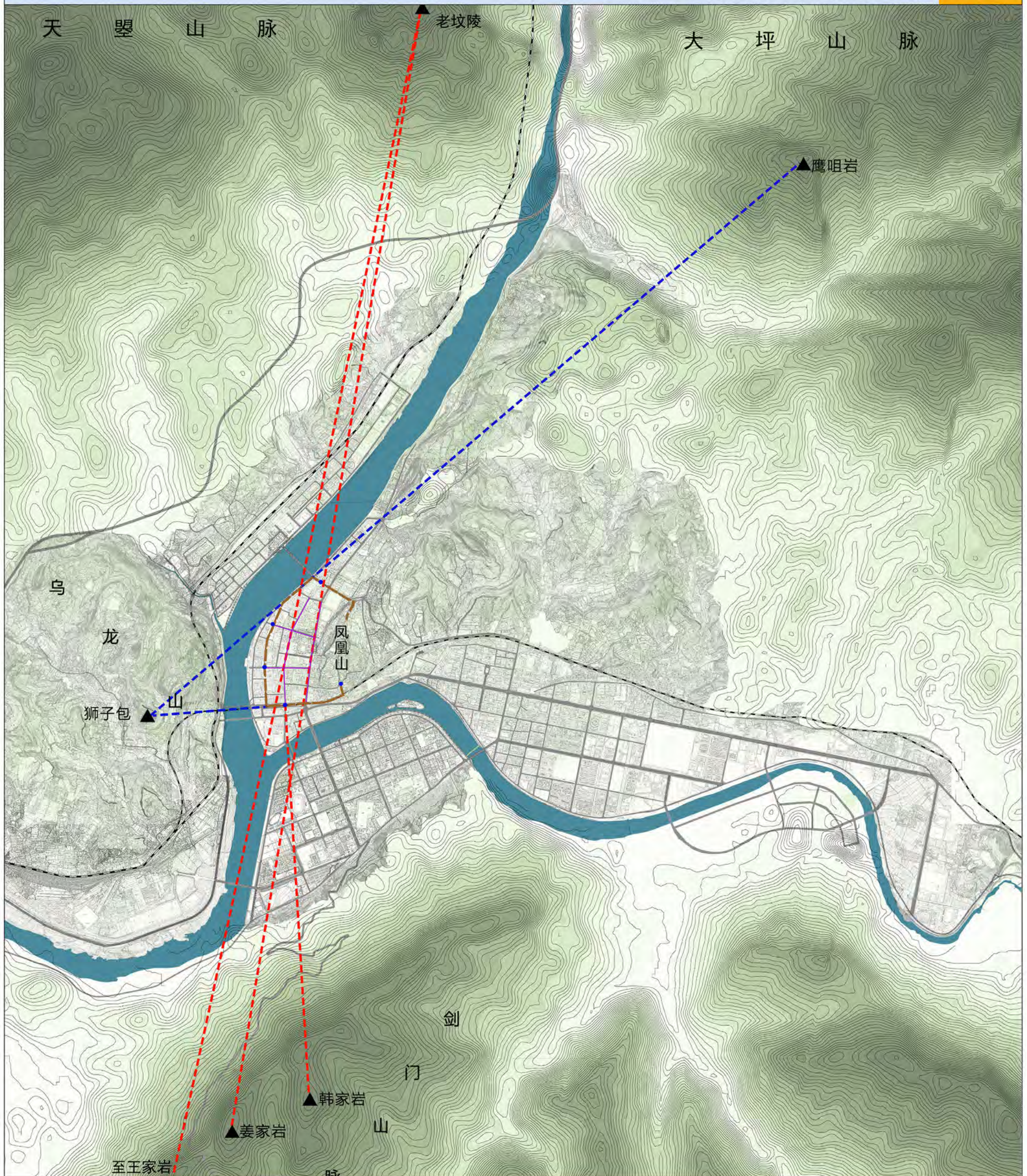


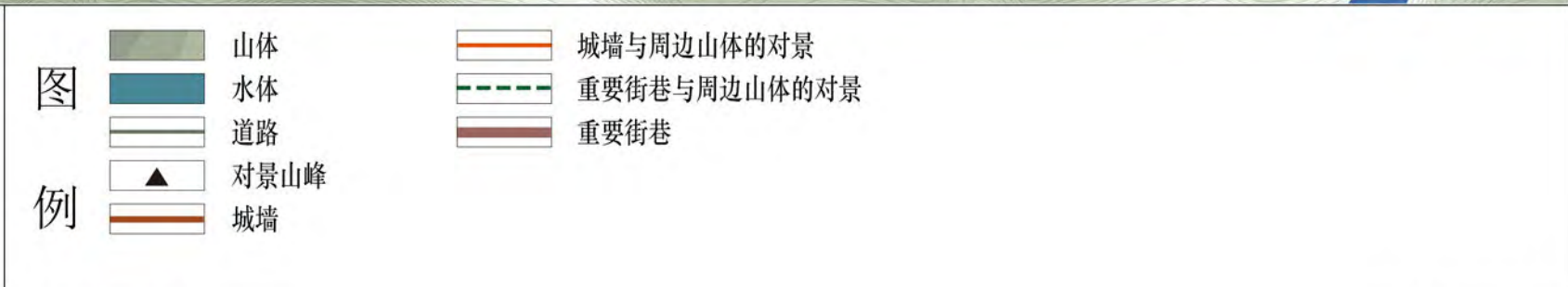
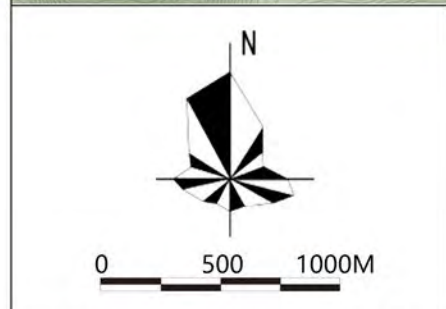
广元历史文化名城保护规划 (2022-2035)

民国古城历史信息分布图 (广元)

014



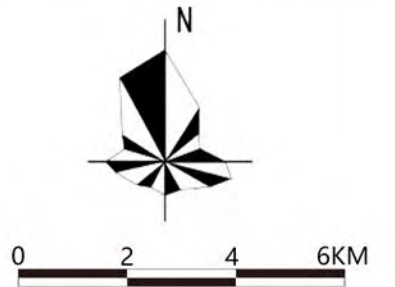




广元历史文化名城保护规划 (2022-2035)

广元三线厂房分布分析图 (中心城区)

017



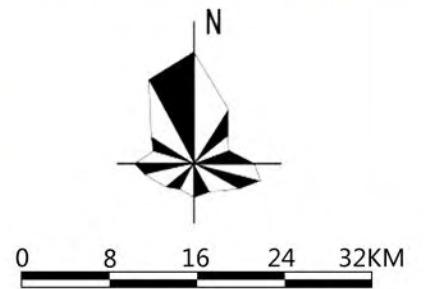
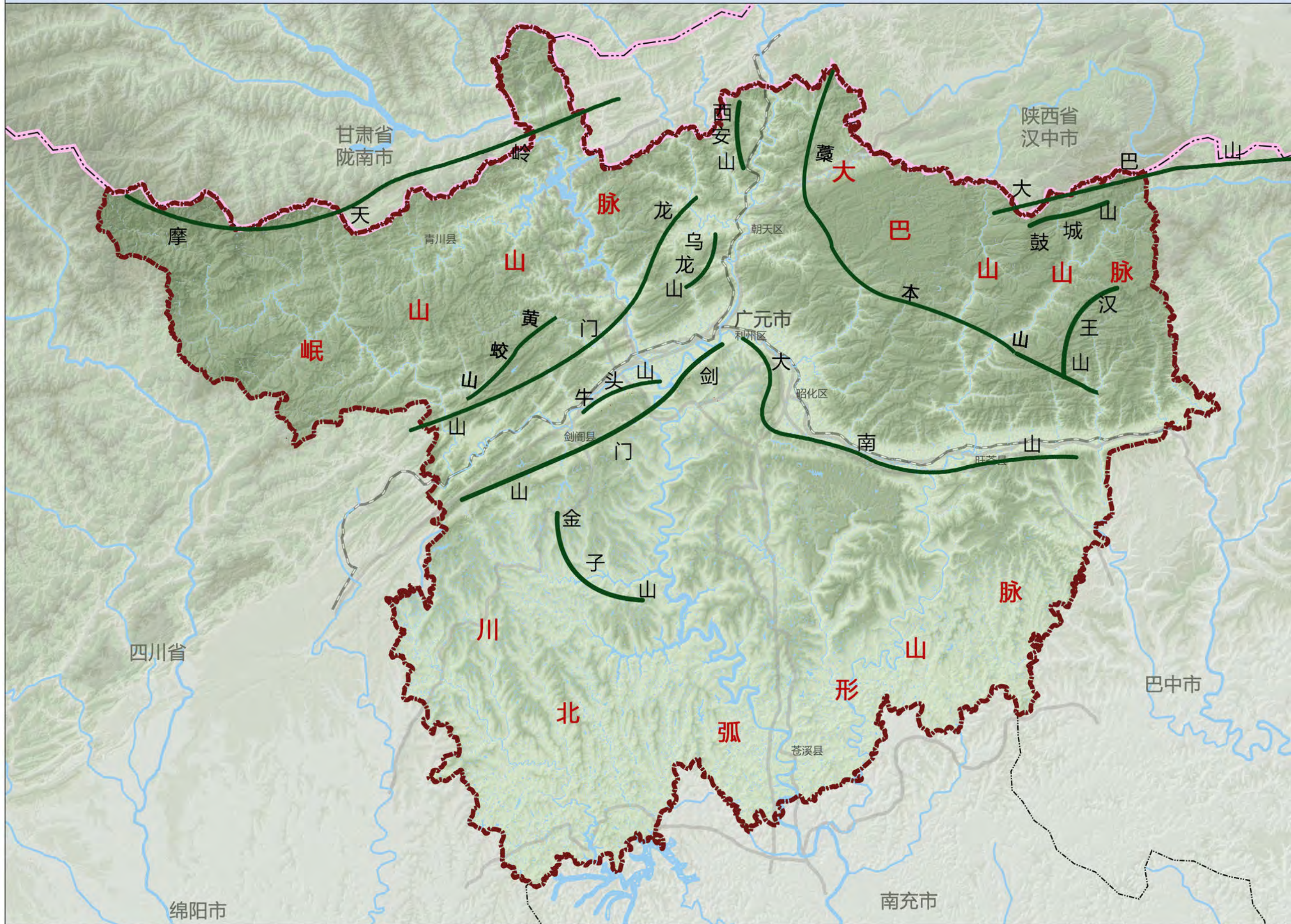
图例

- 中心城区范围
- 原三线厂房厂址
- 铁路线
- 公路线
- 河流水系

广元历史文化名城保护规划 (2022-2035)

市域山脉分布图

018



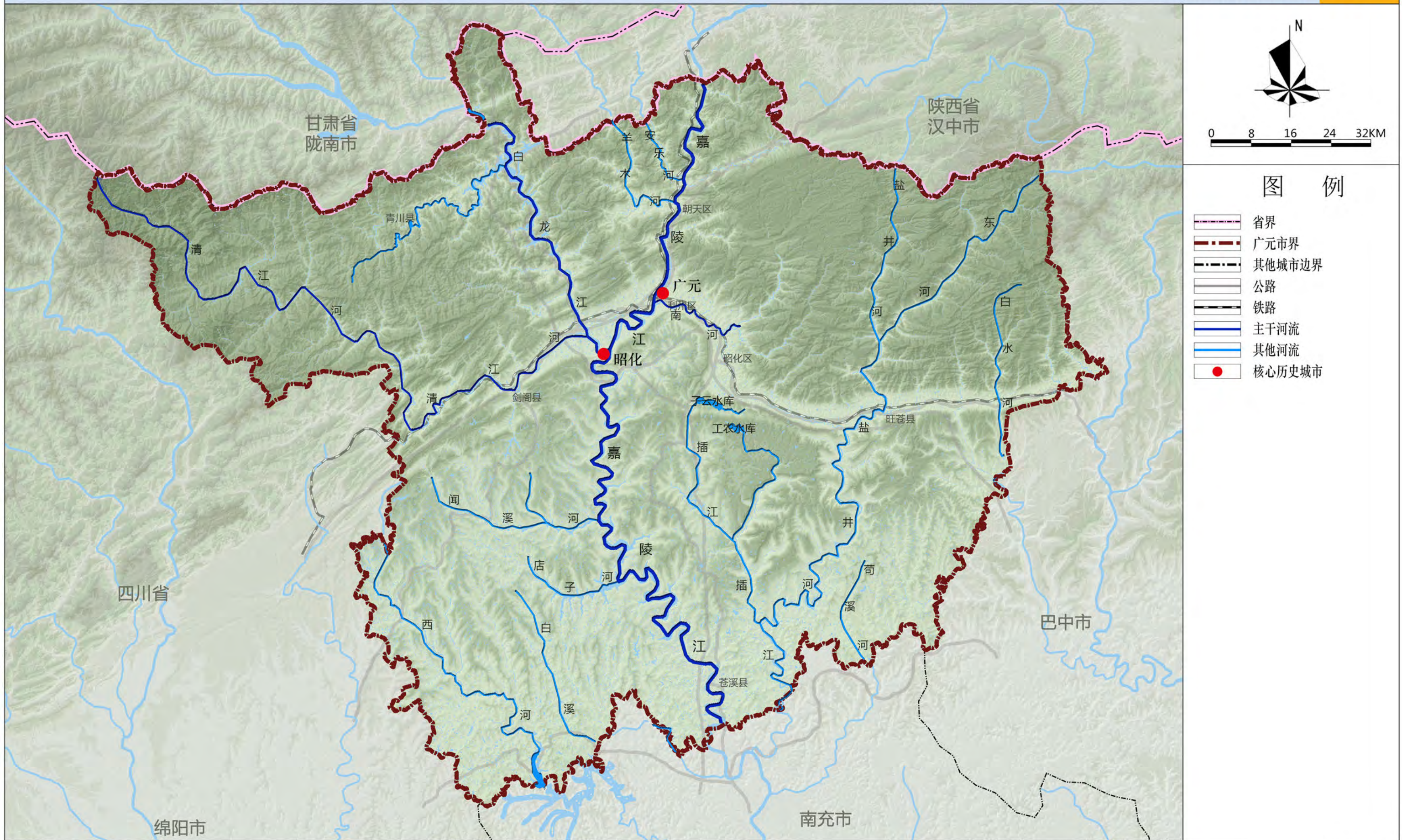
图例

- 省界
- 广元市界
- 其他城市边界
- 河流水系
- 公路
- 铁路
- 山体主体走向
- 山脉

广元历史文化名城保护规划 (2022-2035)

市域水系分布图

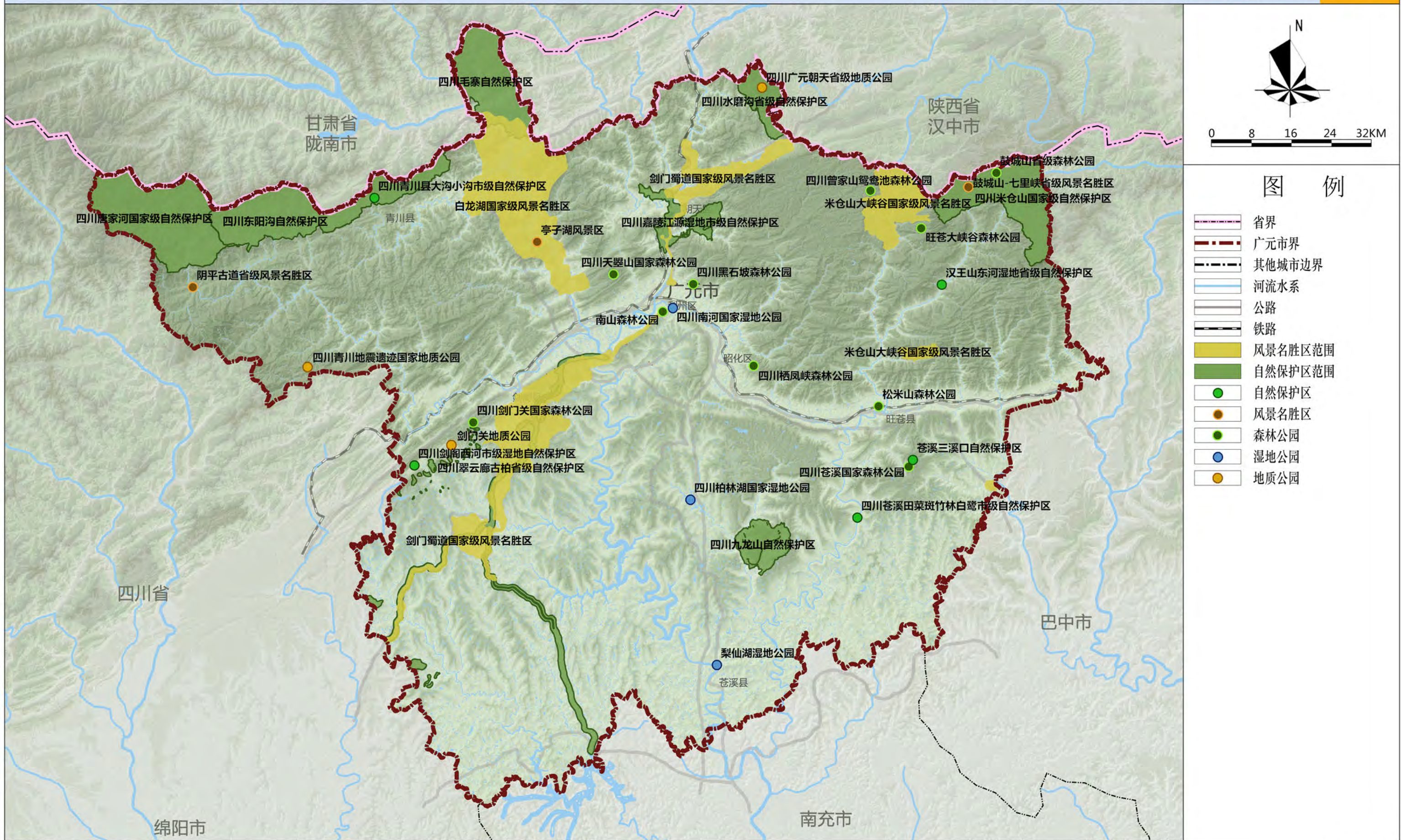
019



广元历史文化名城保护规划 (2022-2035)

市域自然保护地 (含风景名胜区) 分布图

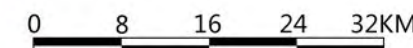
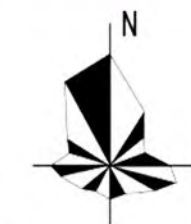
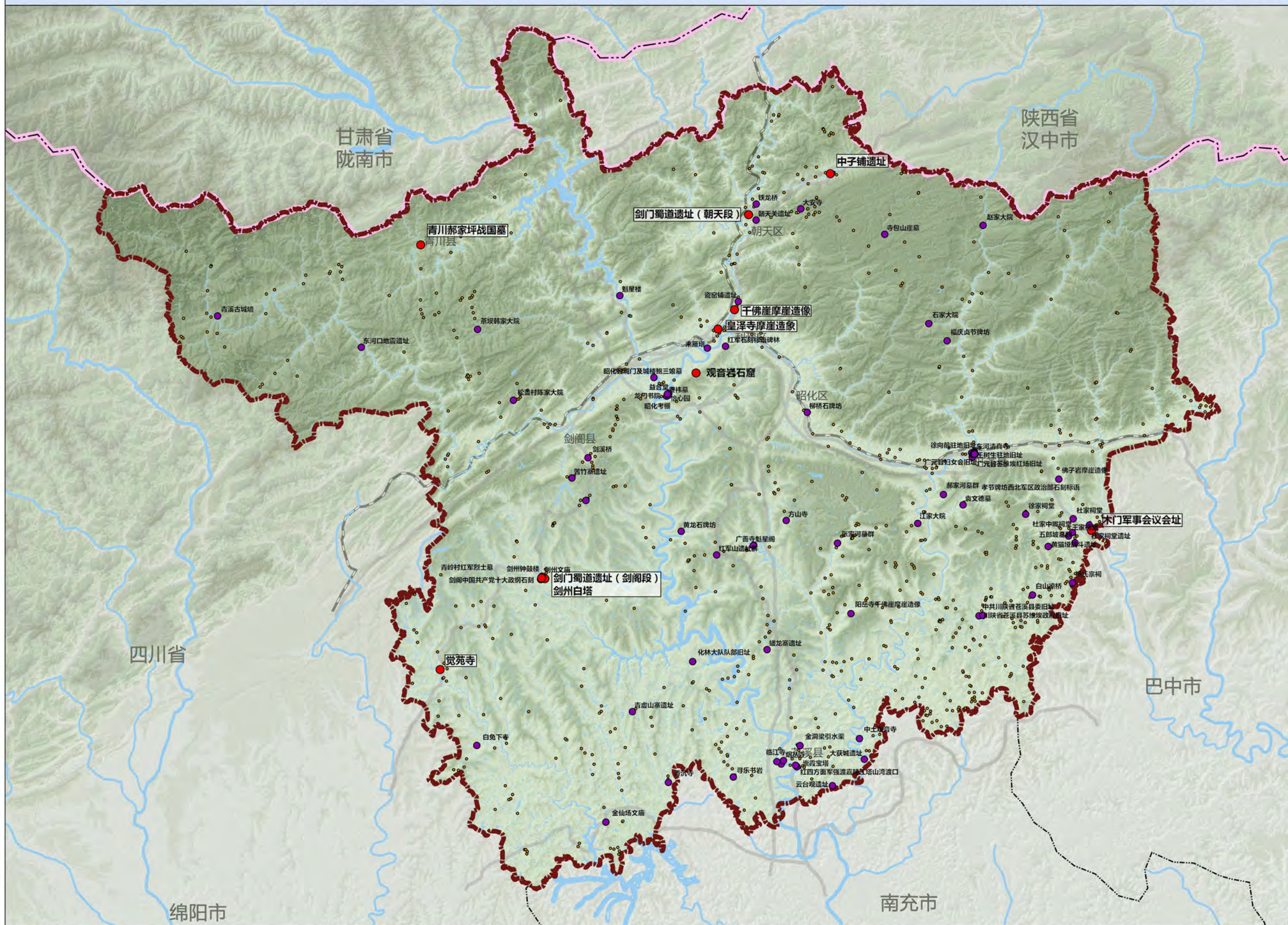
020



广元历史文化名城保护规划 (2022-2035)

市域不可移动文物分布图

021



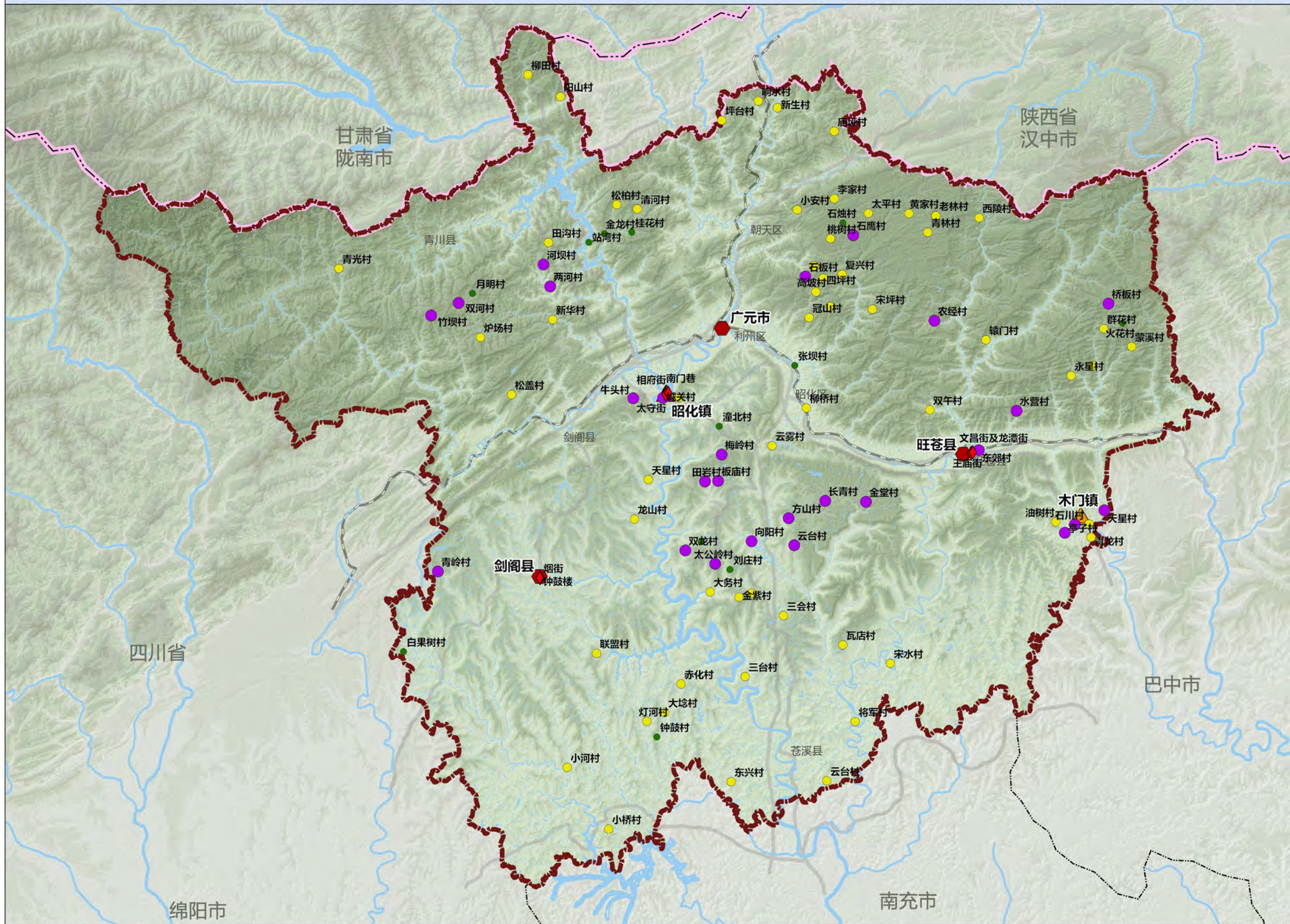
图例

- 省界
- 广元市界
- 其他城市边界
- 河流水系
- 公路
- 铁路
- 全国重点文物保护单位
- 省级文物保护单位
- 其他文物保护单位及一般不可移动文物

广元历史文化名城保护规划 (2022-2035)

市域历史文化名城名镇及传统村落分布现状图

022



0 8 16 24 32KM

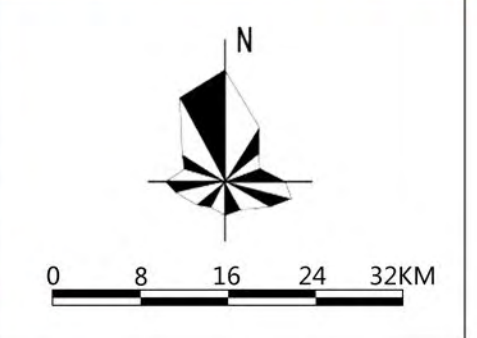
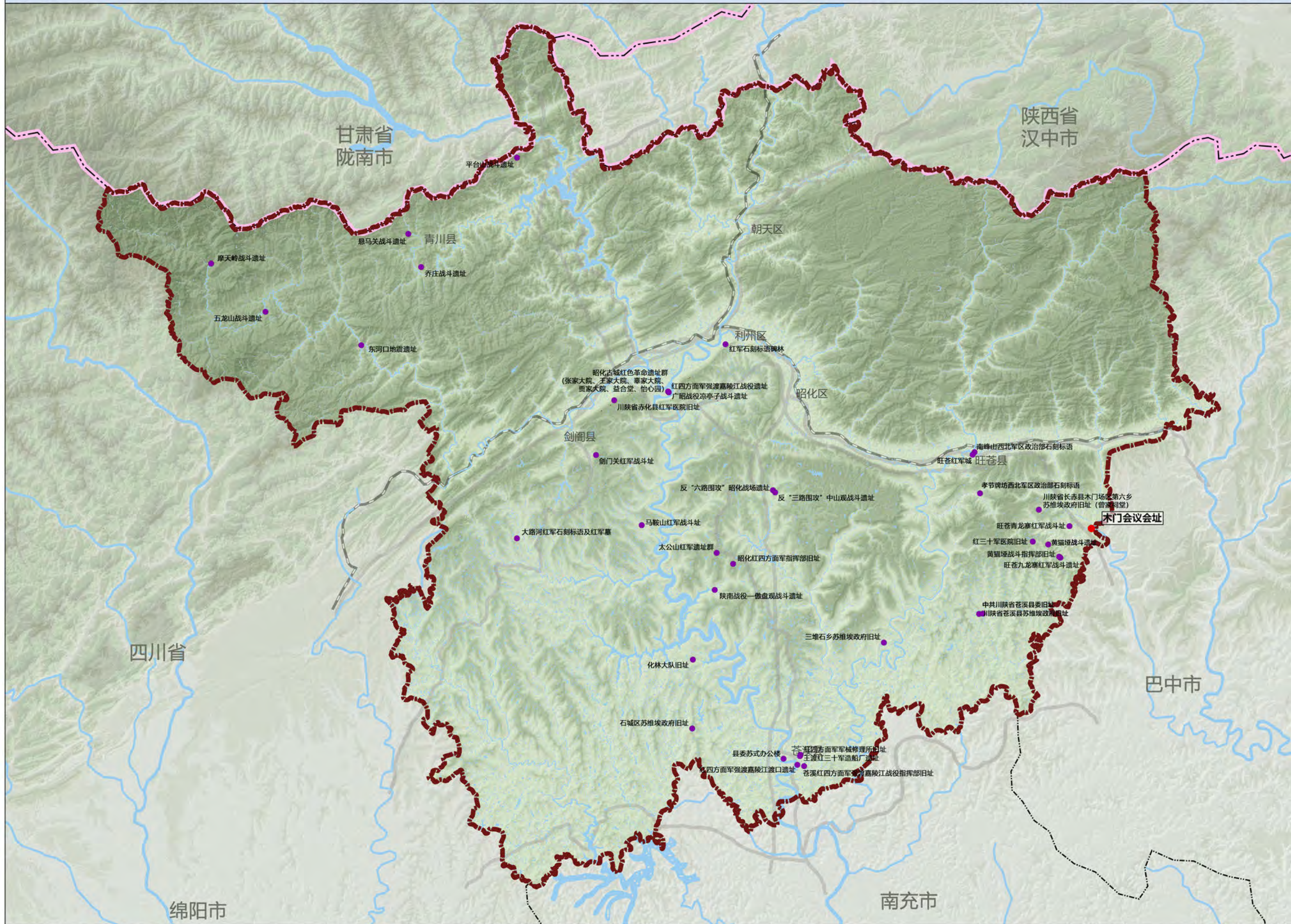
图例

- 省界
- 广元市界
- 其他城市边界
- 河流水系
- 公路
- 铁路
- 省级历史文化名城
- 国家级历史文化名镇
- 省级历史文化名镇
- 国家级传统村落
- 省级传统村落
- 市级传统村落
- 省级历史文化街区

广元历史文化名城保护规划 (2022-2035)

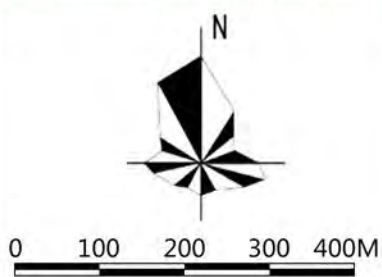
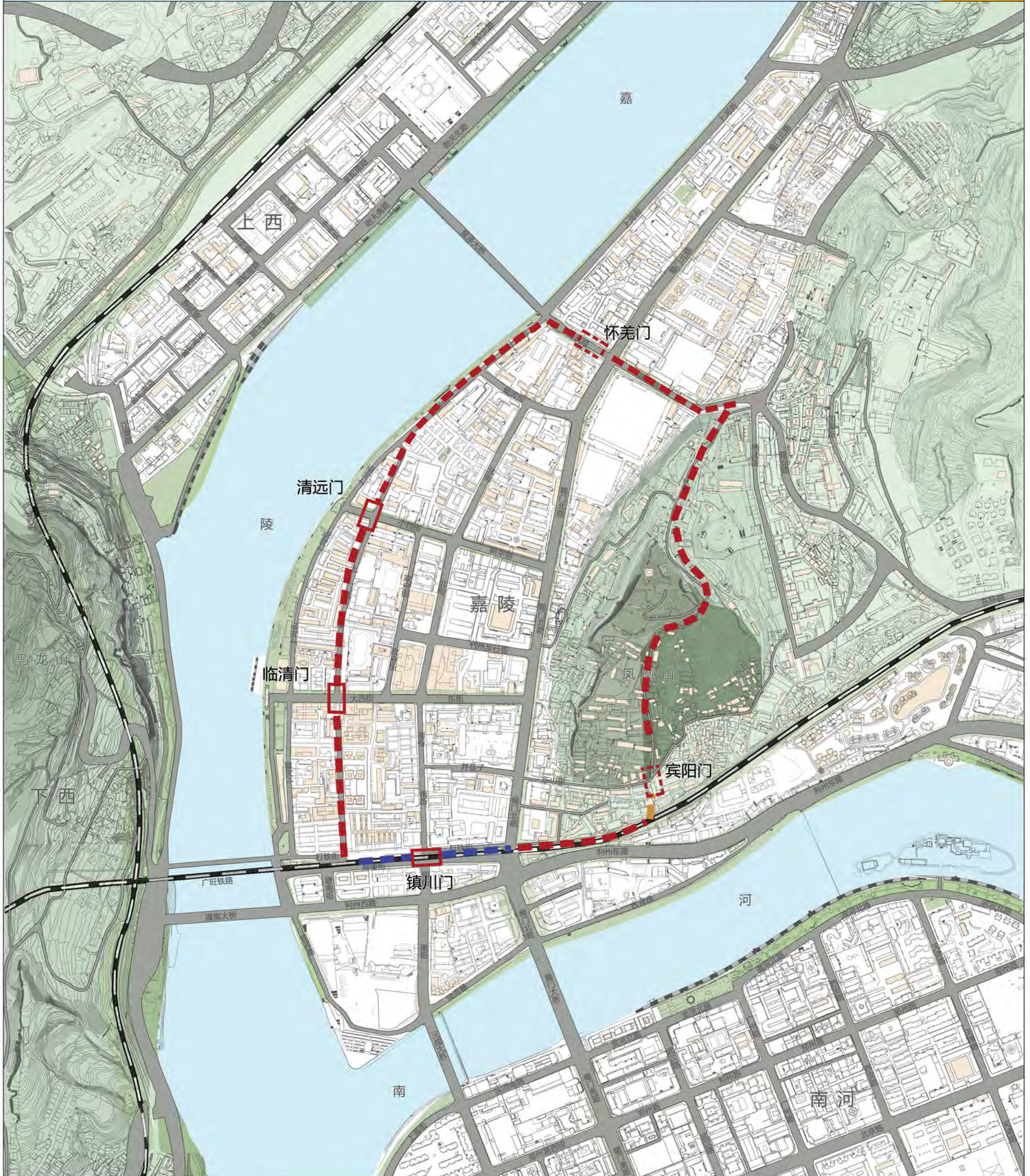
市域红色资源分布图

023

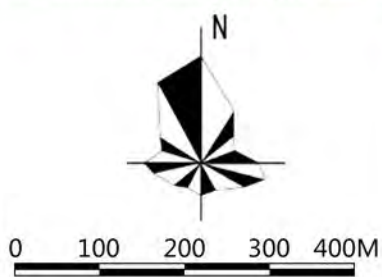
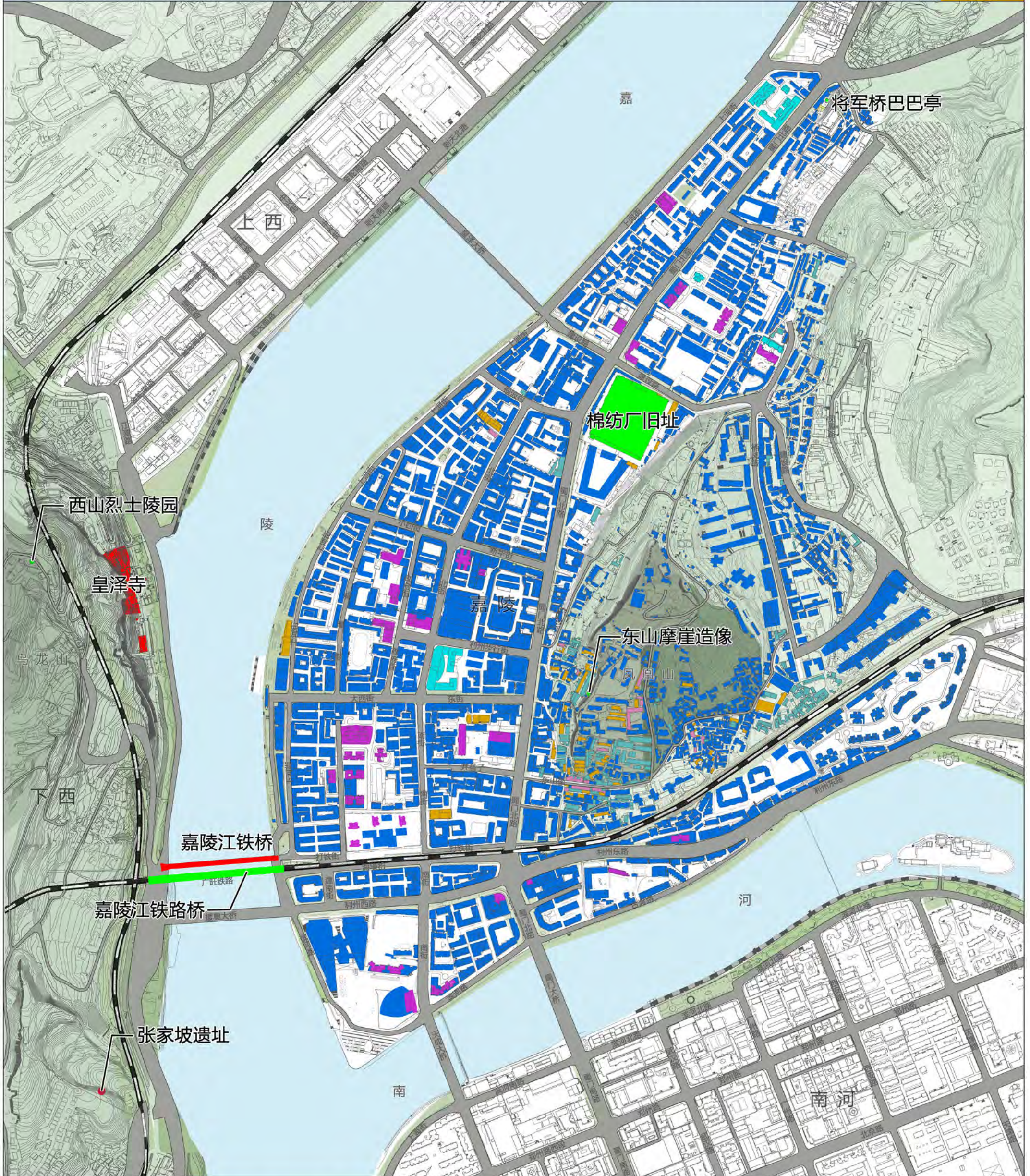


图例

- 省界
- 广元市界
- 其他城市边界
- 河流水系
- 公路
- 铁路
- 列入国保单位的红色资源
- 列入省保单位的红色资源



- | | | | | |
|----|--|----|--|--------|
| 图例 | | 道路 | | 确定城墙走向 |
| | | 铁路 | | 推测城墙走向 |
| | | 水体 | | 疑似城墙遗址 |
| | | 山体 | | 确定城门位置 |
| | | | | 推测城门位置 |

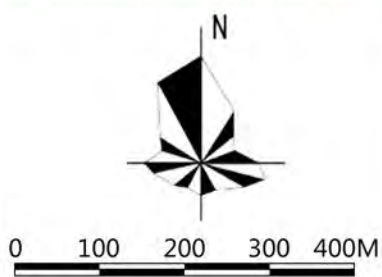
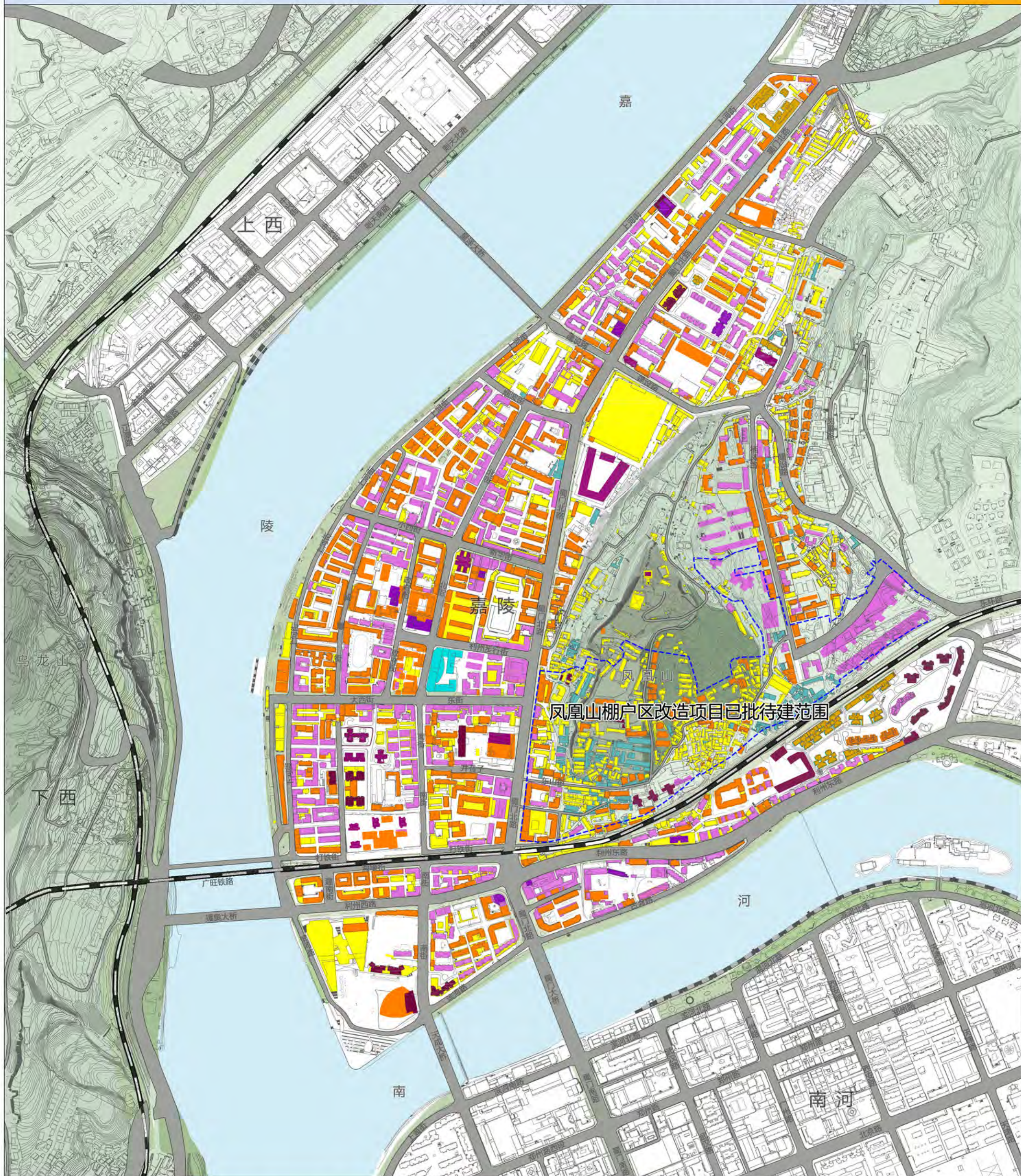


道路	风貌不协调的建筑
铁路	现代风貌建筑
水体	在建建筑
山体	已拆除建筑
历史建筑	文物保护单位
传统风貌建筑	一般不可移动文物

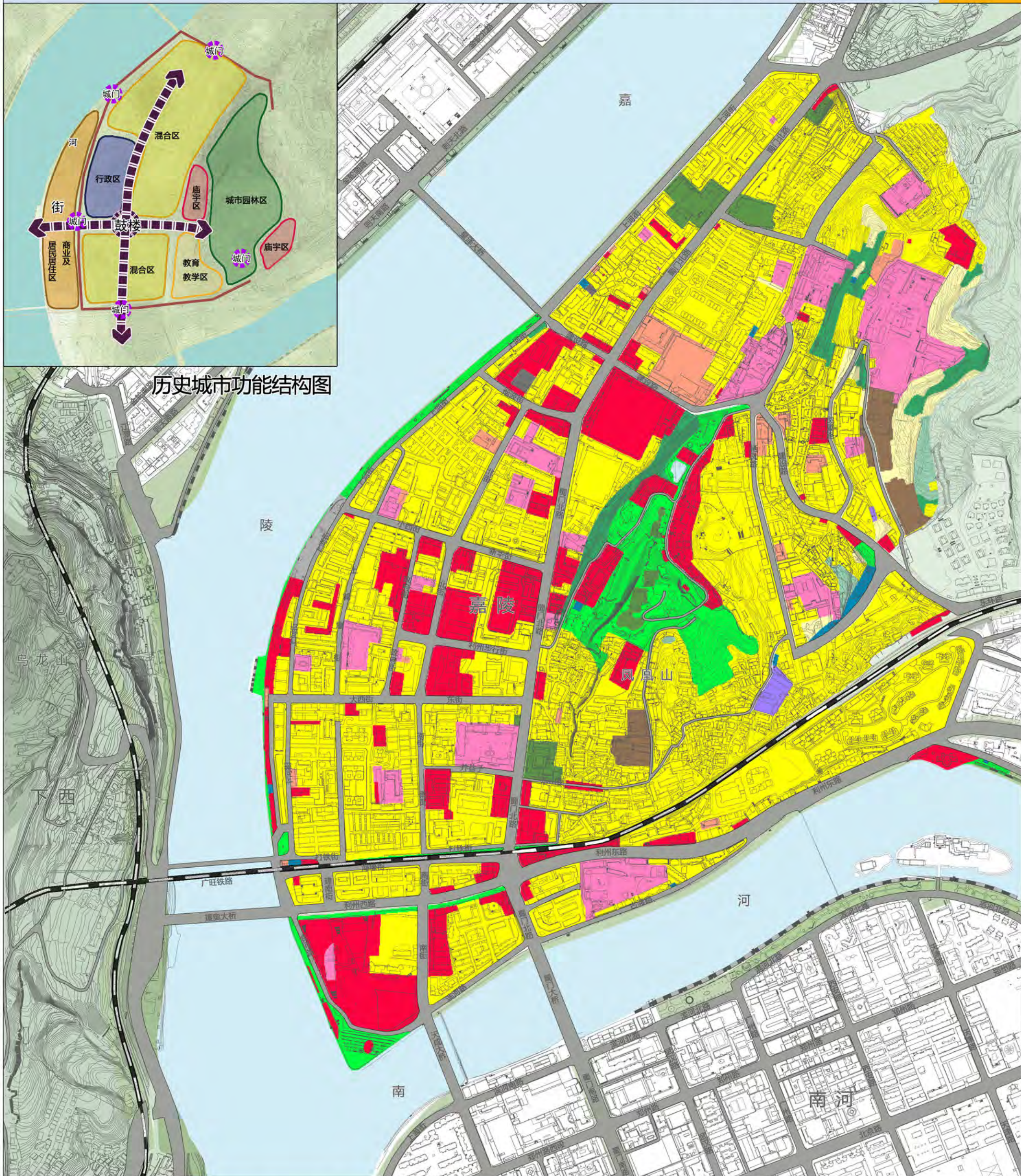
广元市历史文化名城保护规划 (2022-2035)

广元古城现状建筑高度评价图

027

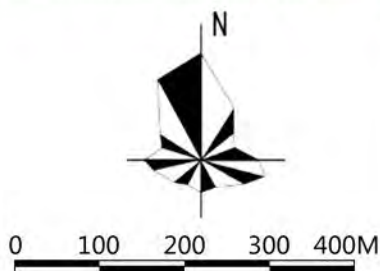


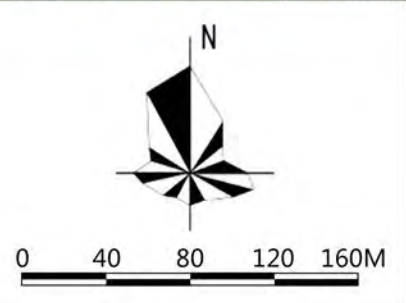
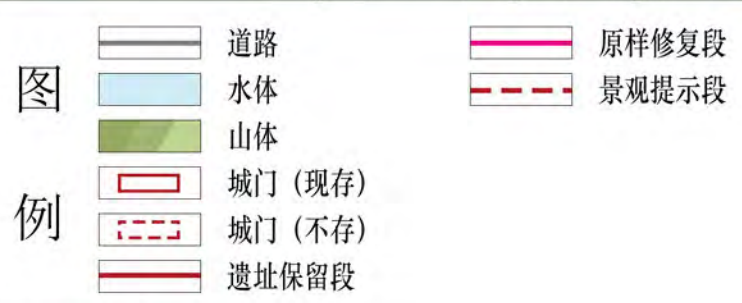
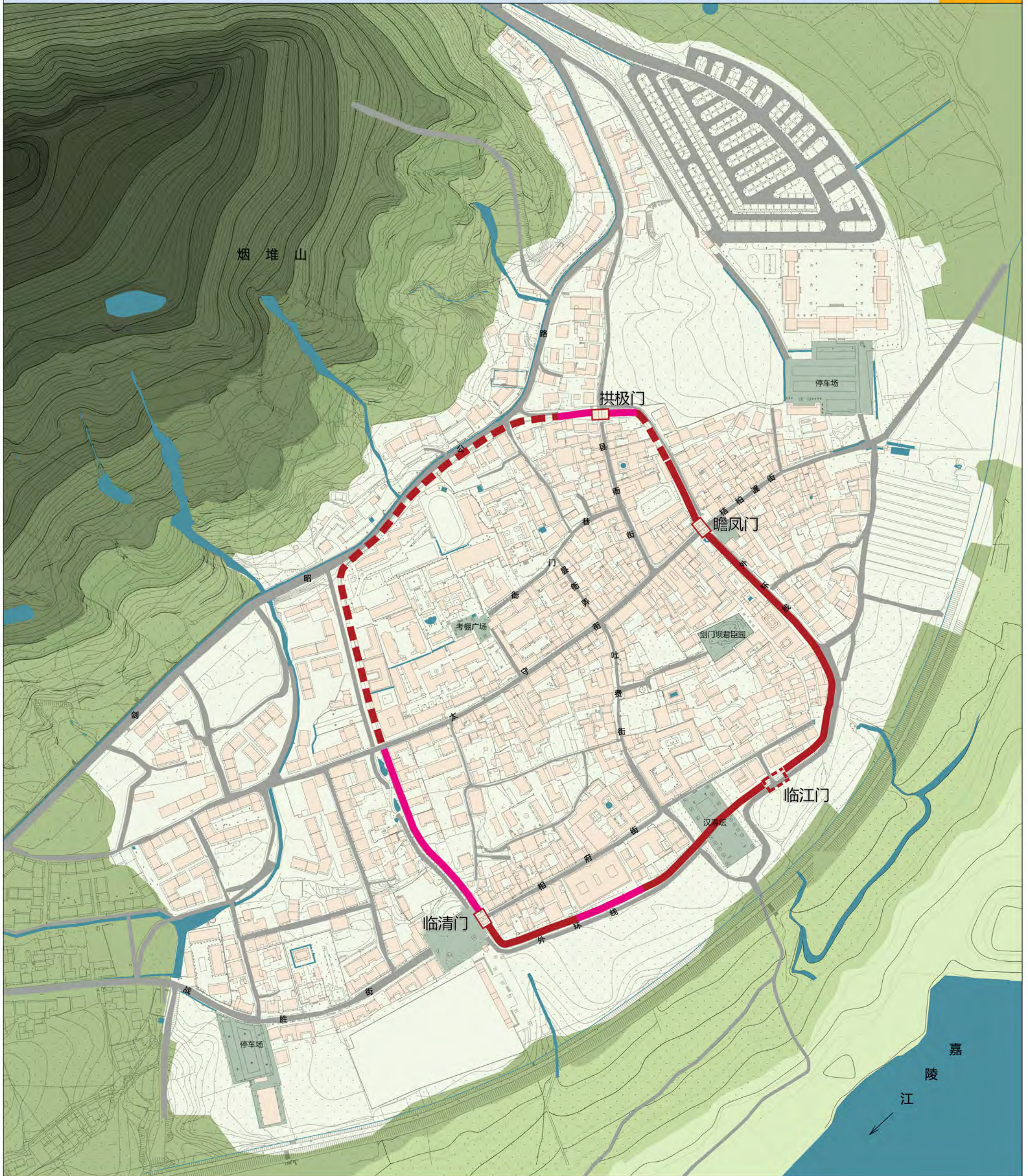
图例		道路		1-3层		已批待建项目范围
		铁路		4-6层		
		水体		7-9层		
		山体		10-12层		
		在建建筑		13-18层		
		已拆除建筑		19层以上		



历史城市功能结构图

道路	教育科研用地	广场用地
铁路	商业用地	交通场站用地
水体	工业用地	特殊用地
山体	物流仓储用地	耕地
居住用地	公共设施用地	园地
文化设施用地	公园绿地	林地

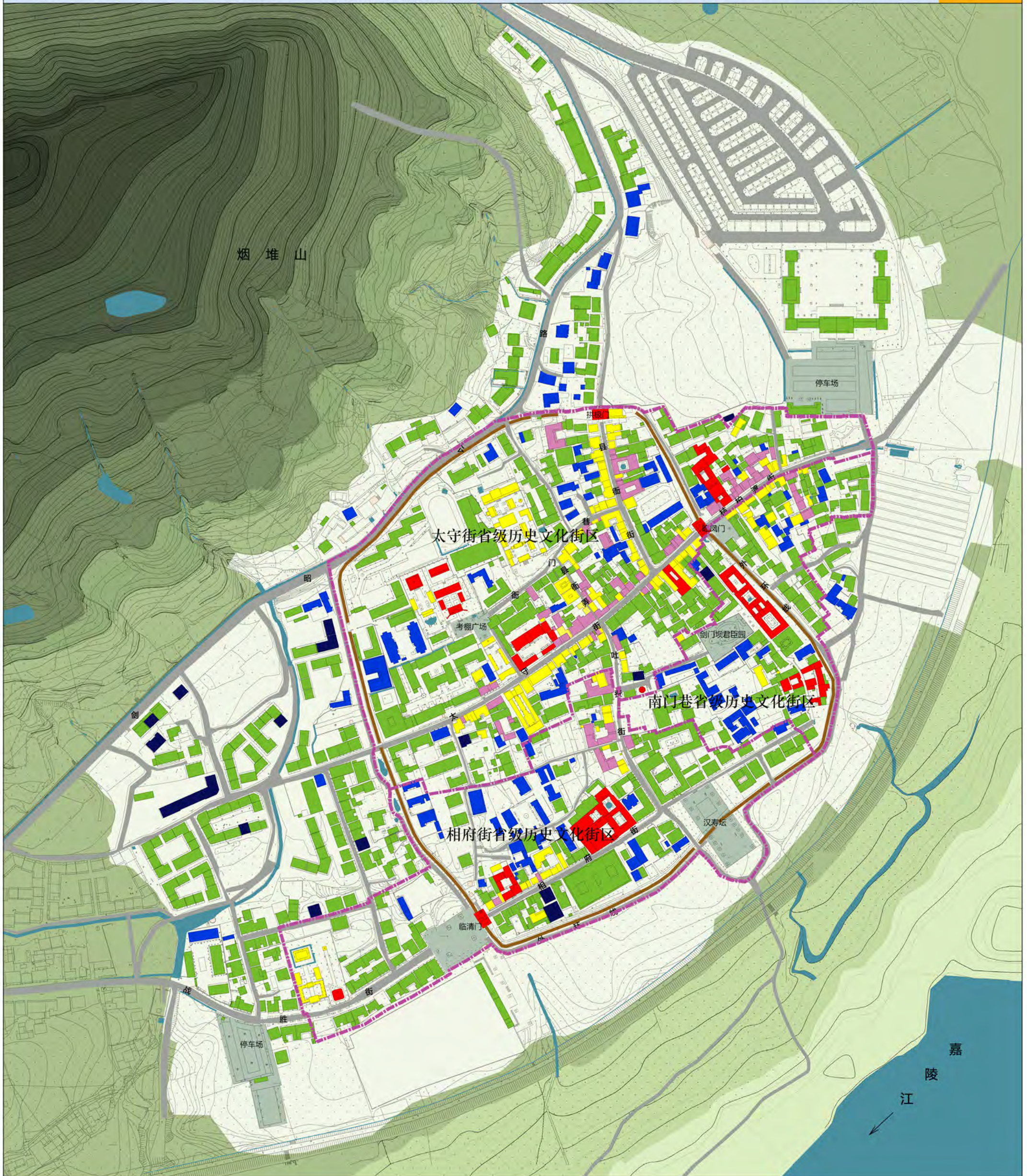




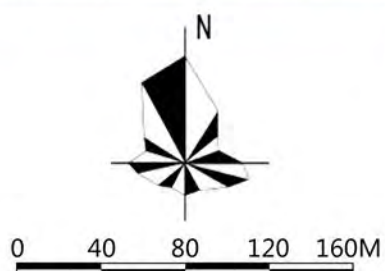
广元市历史文化名城保护规划 (2022-2035)

昭化古城及南门巷、太守街、相府街历史文化街区现状建筑风貌评价图

031



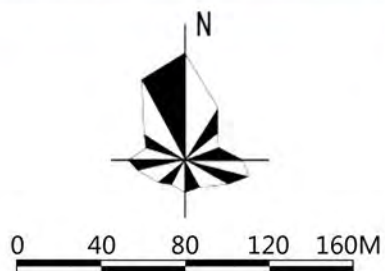
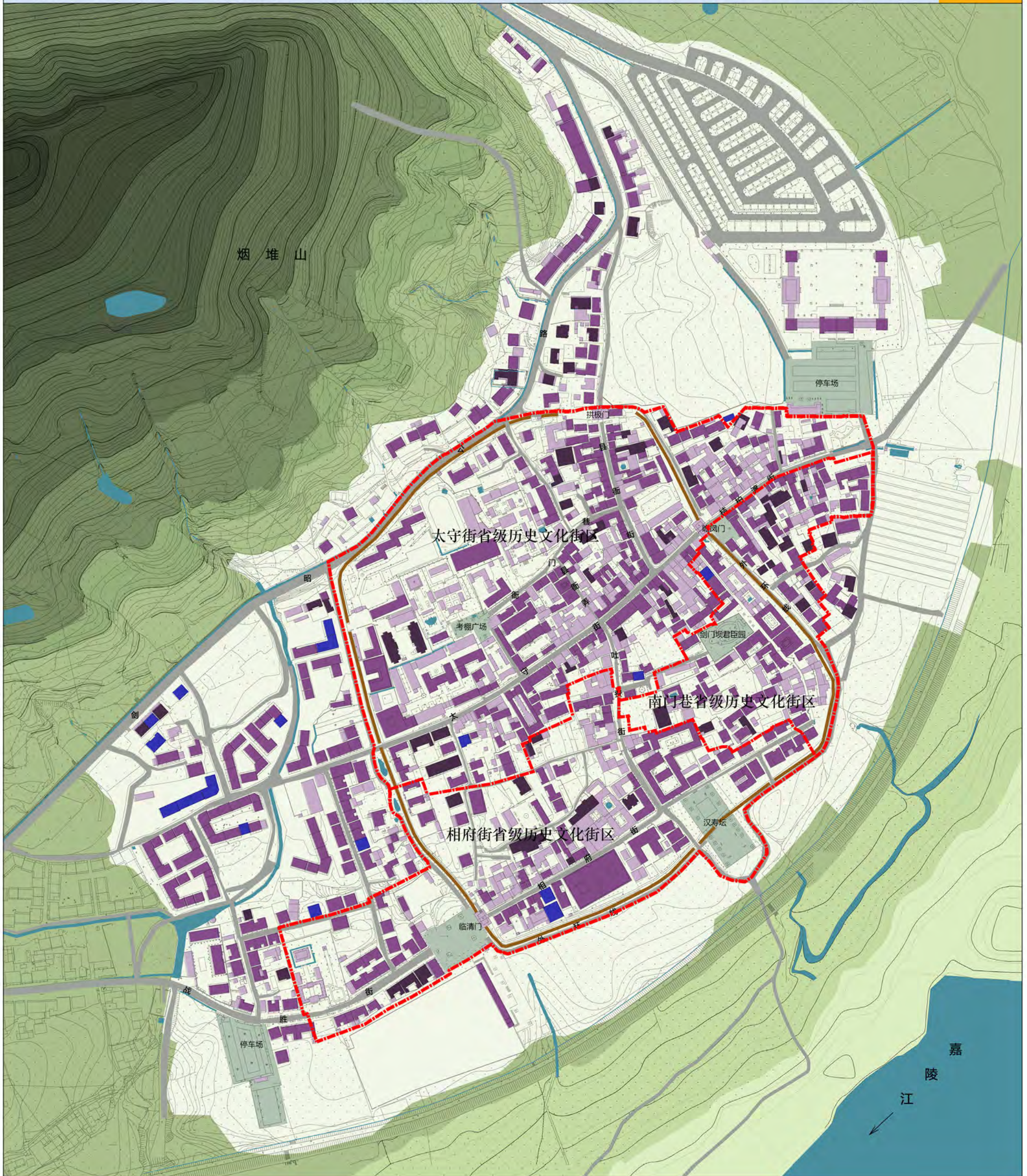
- | | | |
|----|-----------|-----------------|
| 图例 | 原历史文化街区范围 | 历史建筑 |
| | 道路 | 传统风貌建筑 |
| | 城墙 | 与传统风貌相协调的建筑 |
| | 水体 | 与传统风貌不协调的建筑 |
| | 山体 | 文物保护单位及一般不可移动文物 |
| | 建设中 | |



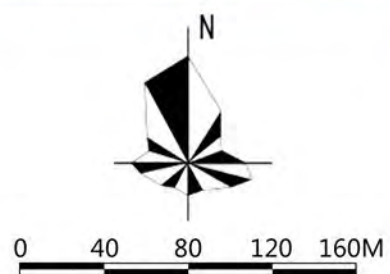
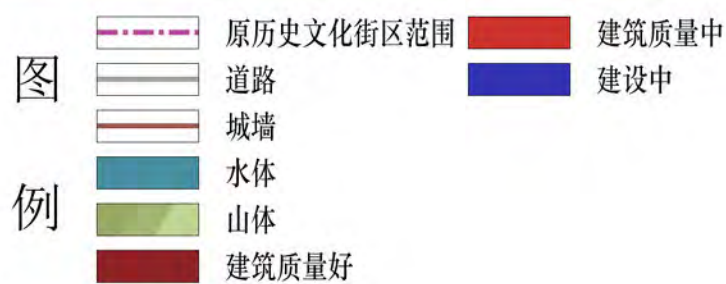
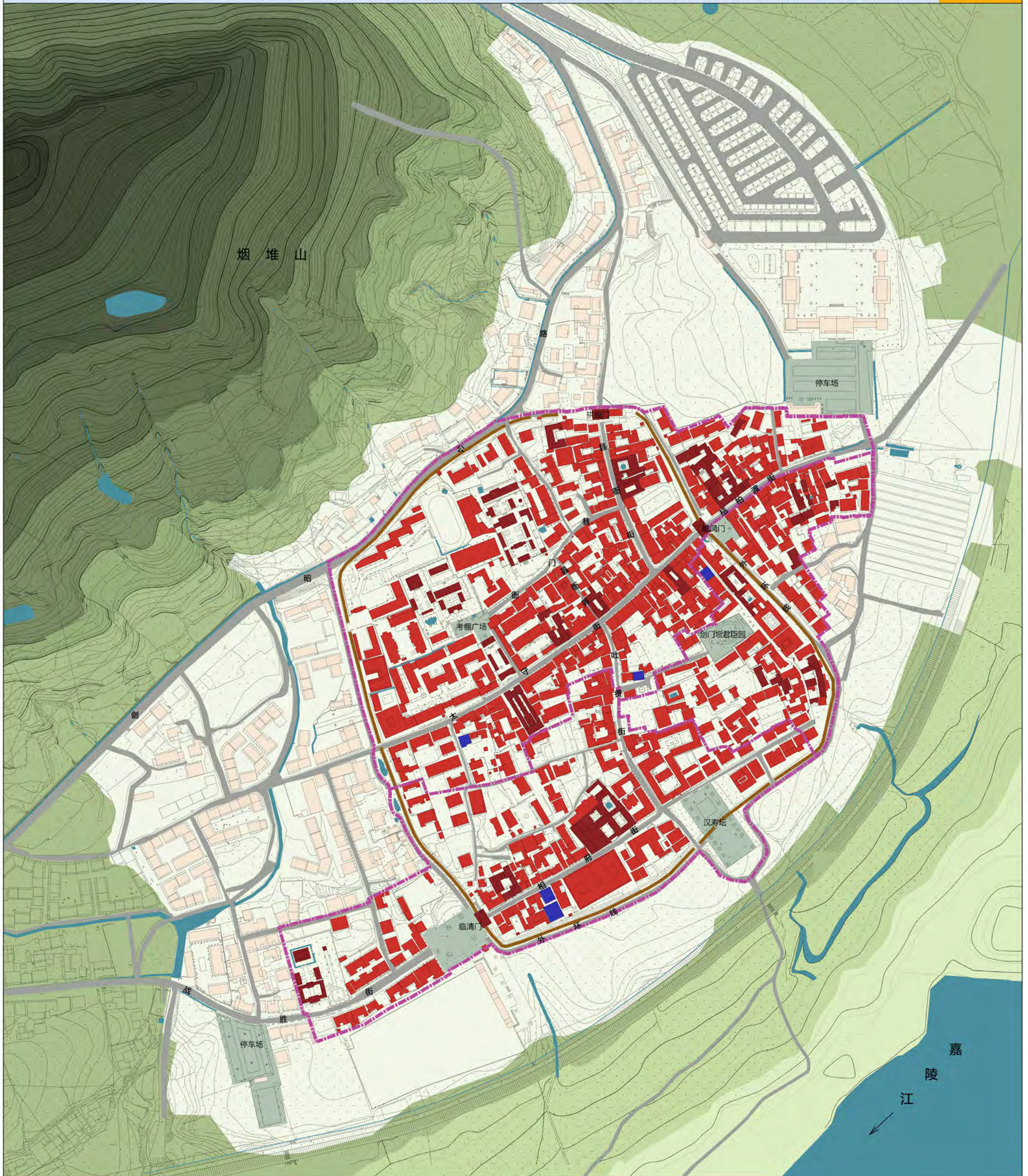
广元市历史文化名城保护规划 (2022-2035)

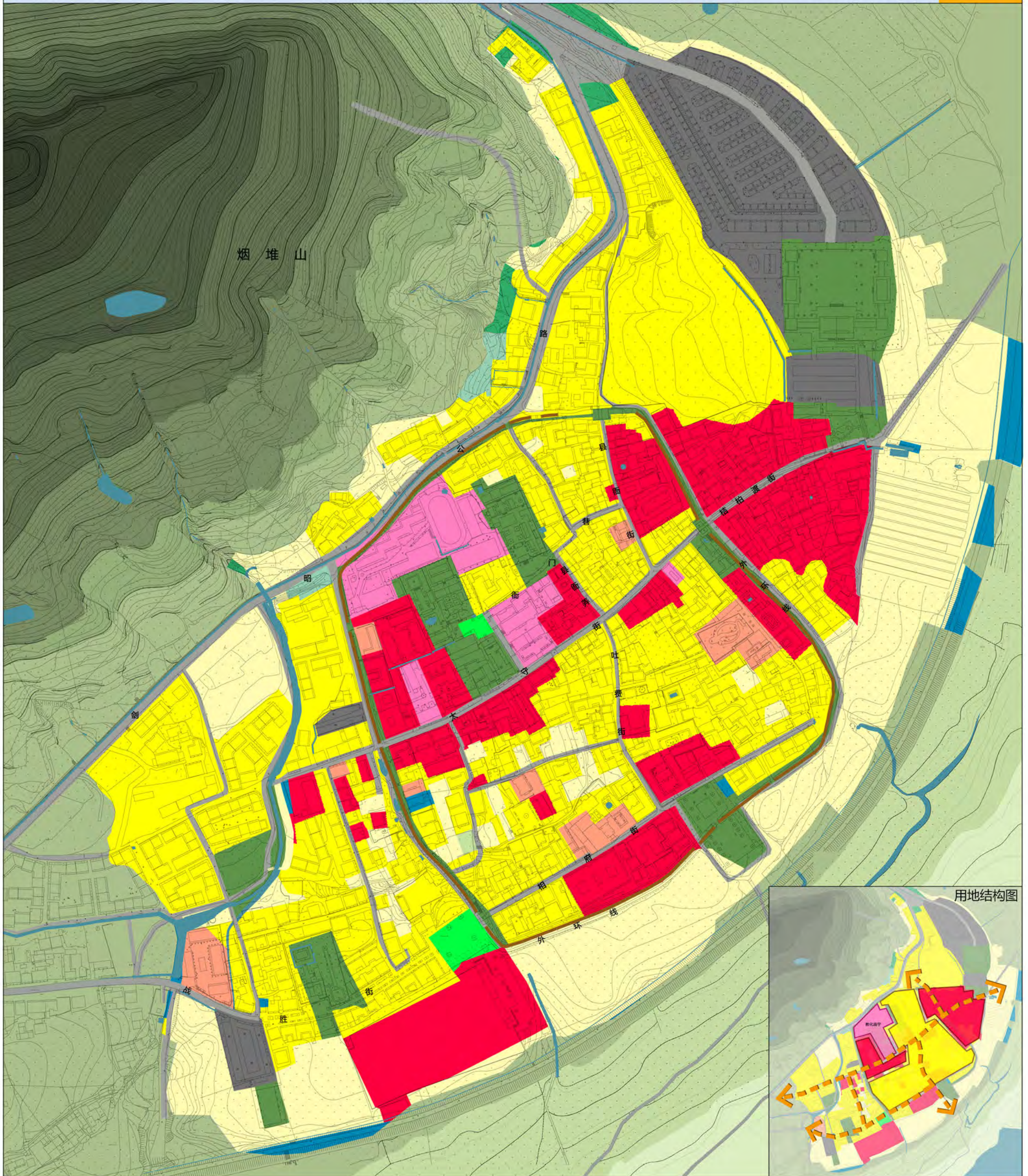
昭化古城及南门巷、太守街、相府街历史文化街区现状建筑高度评价图

032

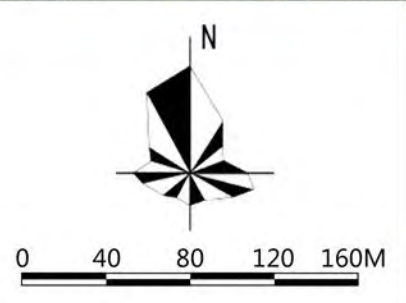


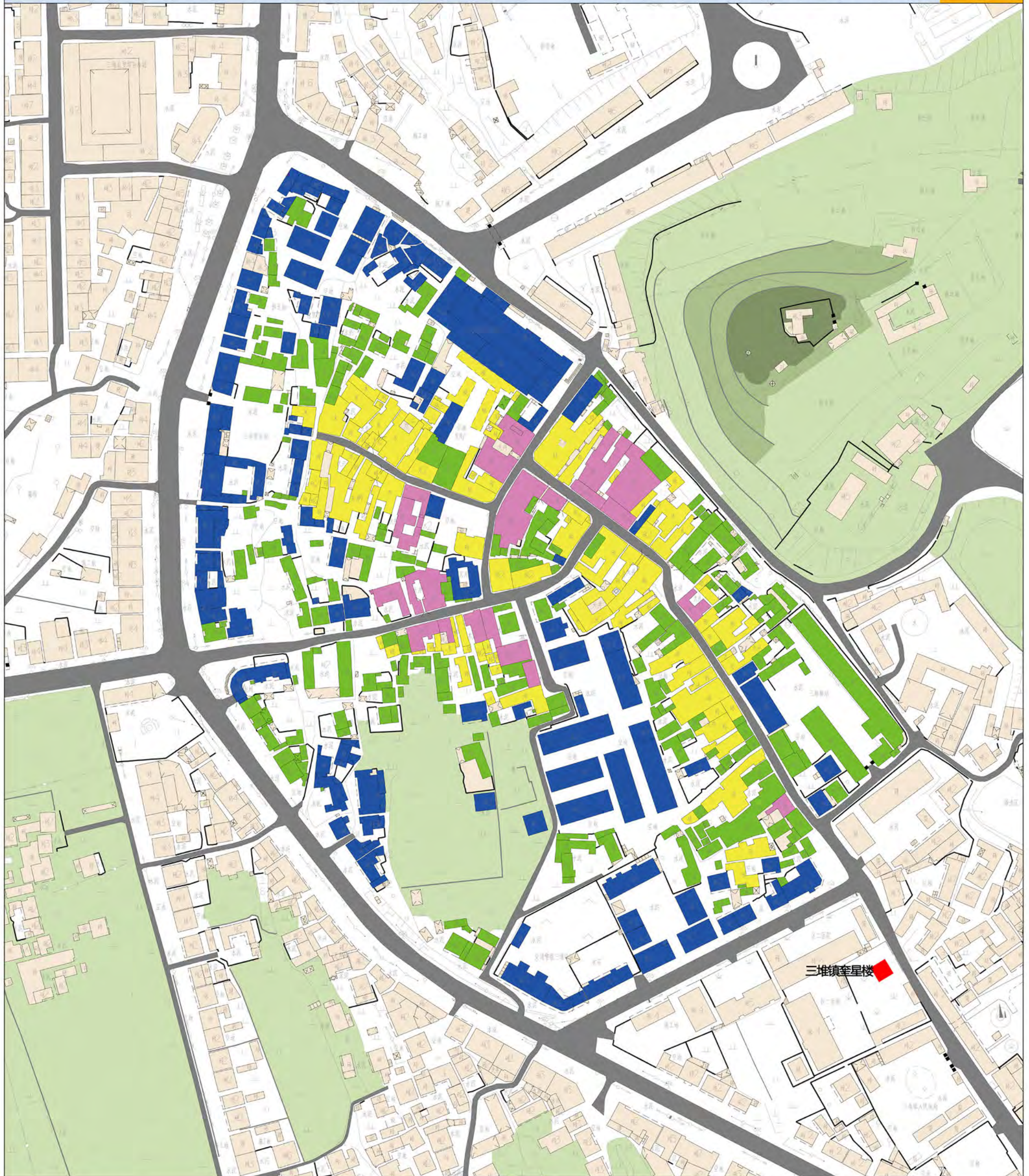
- | | | |
|----|---------------|---------|
| 图例 | --- 原历史文化街区范围 | 一层建筑 |
| | — 城墙 | 二层建筑 |
| | — 道路 | 三层及以上建筑 |
| | — 水体 | |
| | — 山体 | |
| | — 建设中 | |



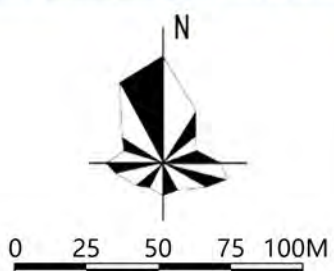
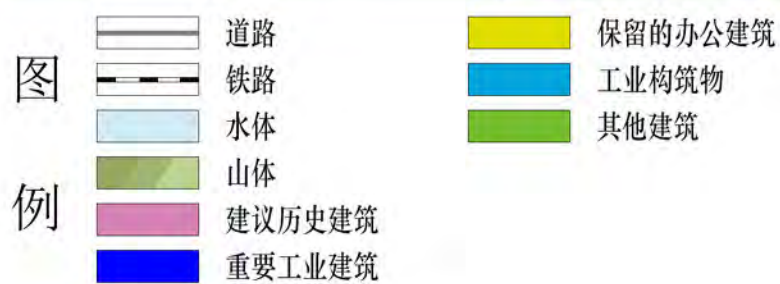
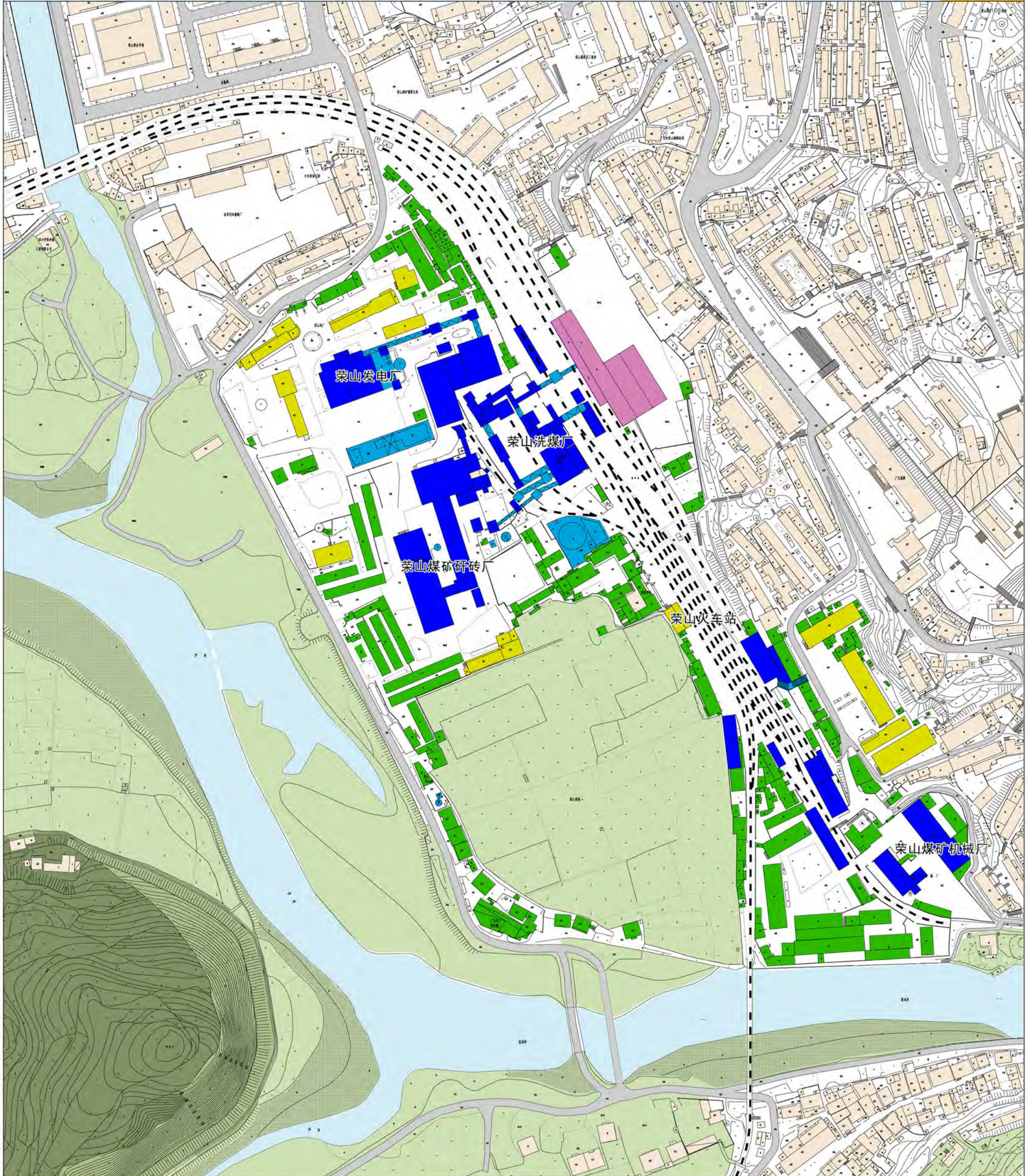


道路	教育科研用地	耕地
城墙	商业用地	园地
水体	公共设施用地	林地
山体	公园绿地	
居住用地	交通场站用地	
文化设施用地	特殊用地	





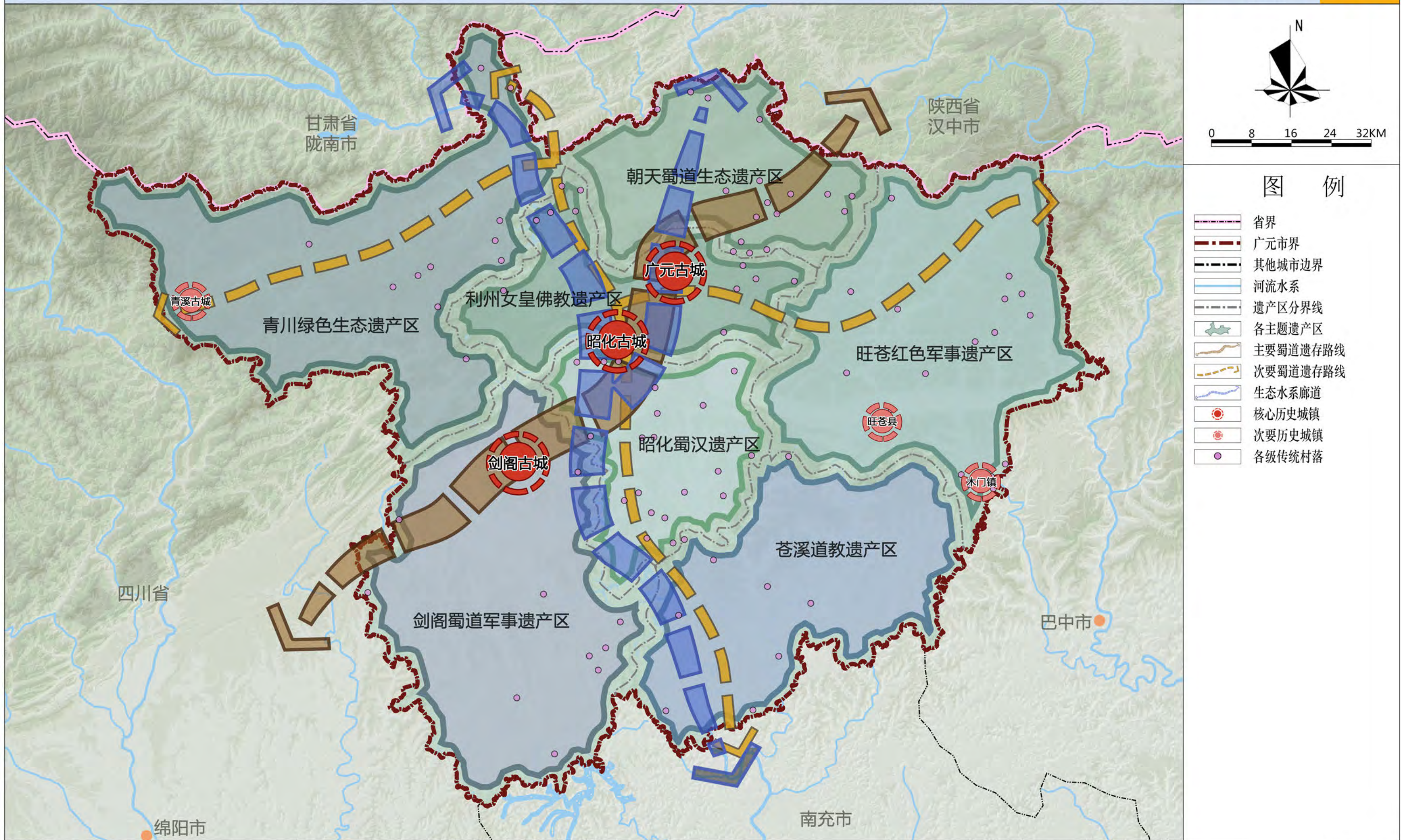
0 25 50 75 100M



广元历史文化名城保护规划 (2022-2035)

市域总体保护结构示意图

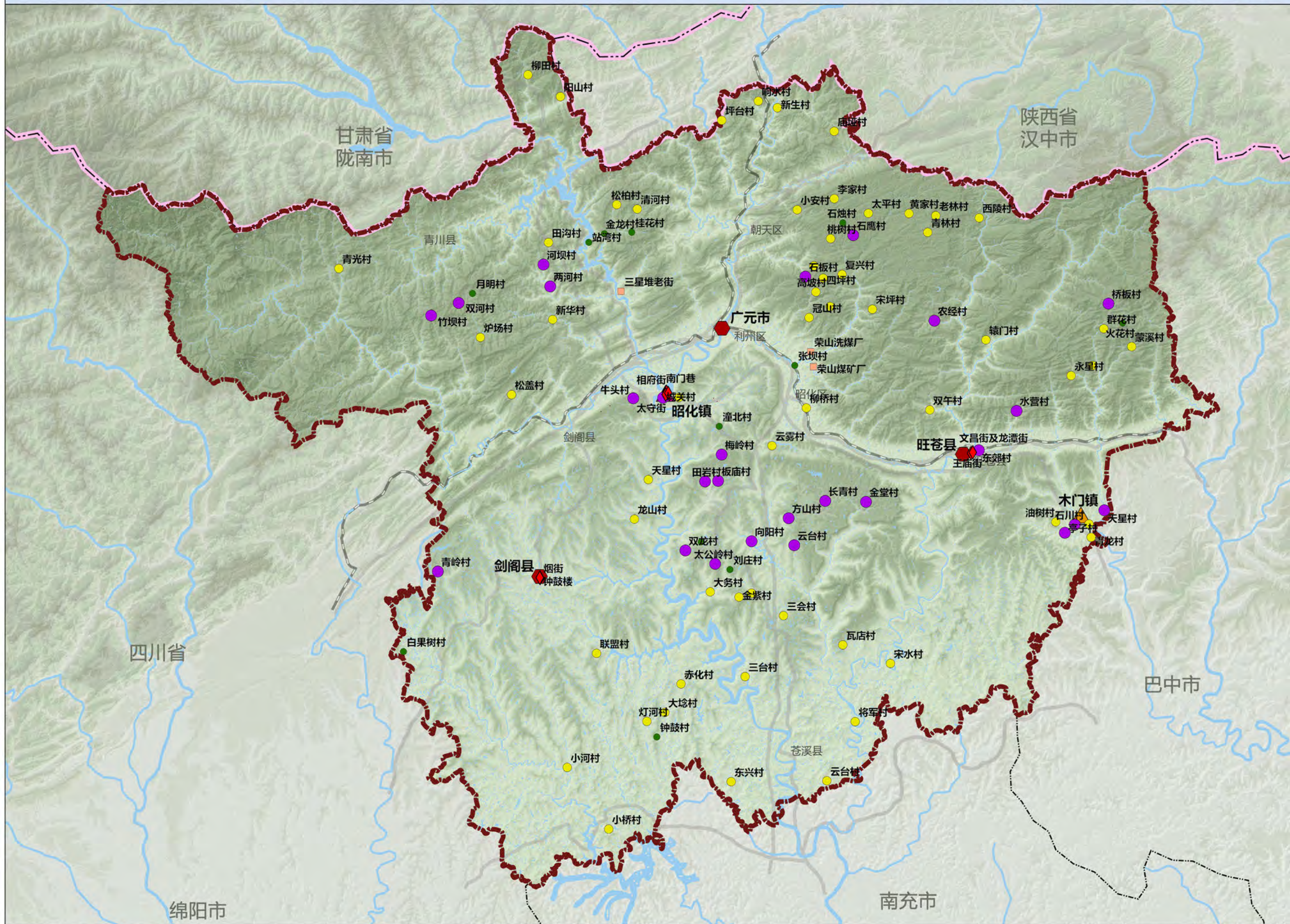
037



广元历史文化名城保护规划 (2022-2035)

市域历史文化名城名镇街区及传统村落保护规划图

038



0 8 16 24 32KM

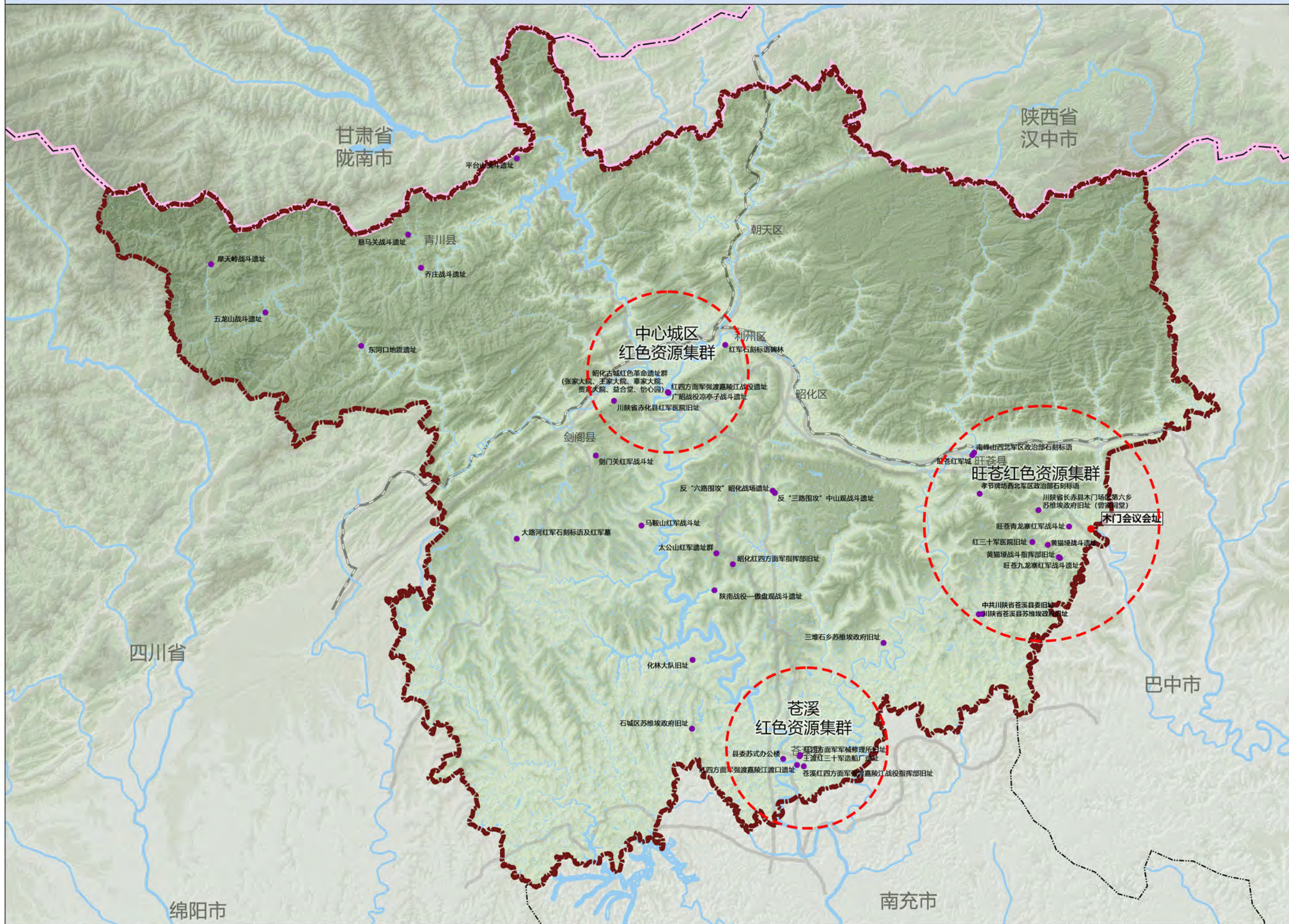
图例

- 省界
- 广元市界
- 其他城市边界
- 河流水系
- 公路
- 铁路
- 省级历史文化名城
- 国家级历史文化名镇
- 省级历史文化名镇
- 国家级传统村落
- 省级传统村落
- 市级传统村落
- 省级历史文化街区
- 历史风貌区

广元历史文化名城保护规划 (2022-2035)

市域红色资源保护规划图

039



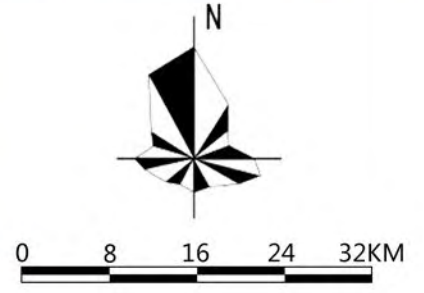
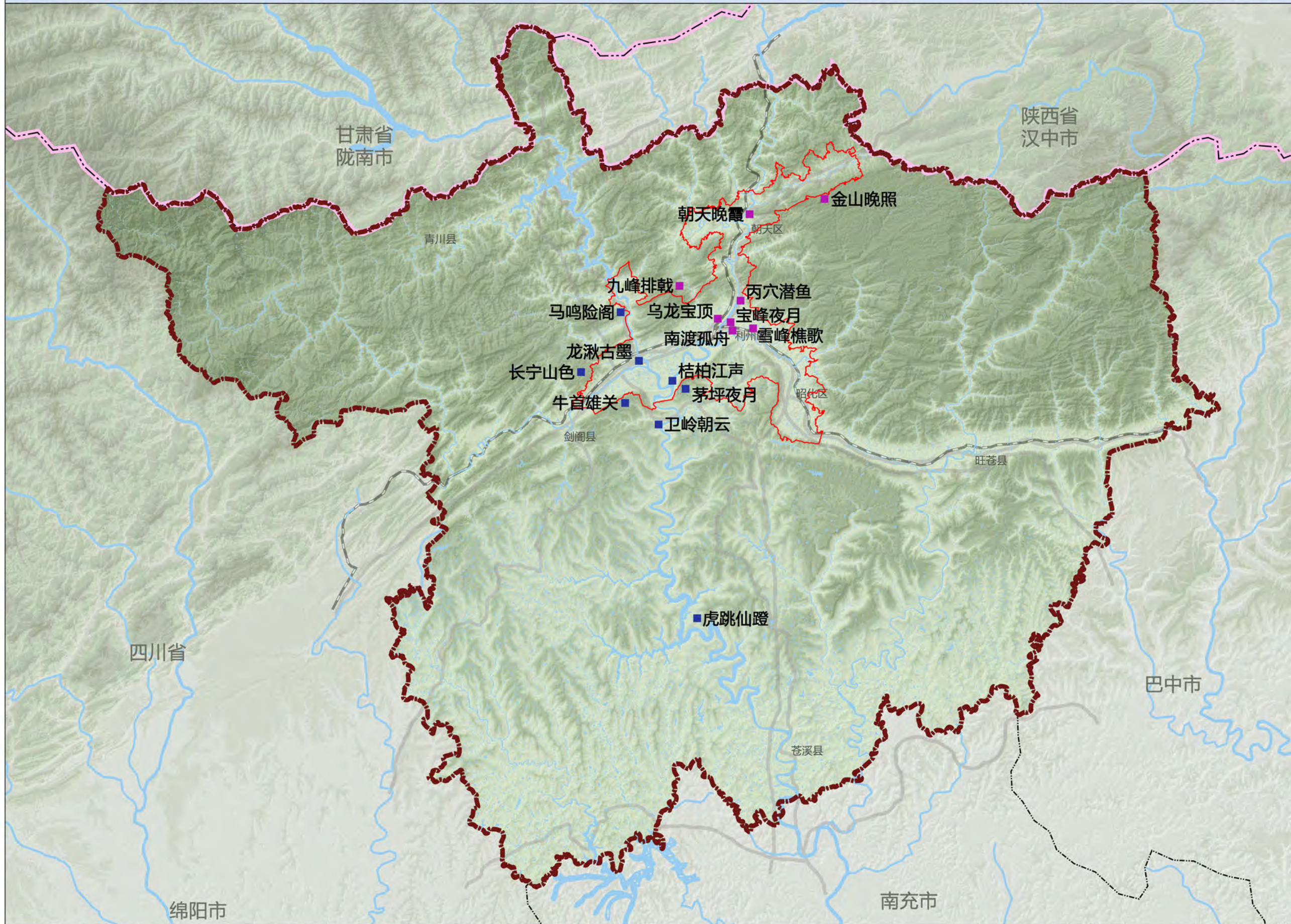
图例

- 省界
- 广元市界
- 其他城市边界
- 河流水系
- 公路
- 铁路
- 列入国保单位的红色资源
- 列入省保单位的红色资源

广元历史文化名城保护规划 (2022-2035)

市域文化景致保护规划图

040



图例

- 省界
- 广元市界
- 其他城市边界
- 中心城区边界
- 河流水系
- 公路
- 铁路
- 利州八景
- 昭化八景

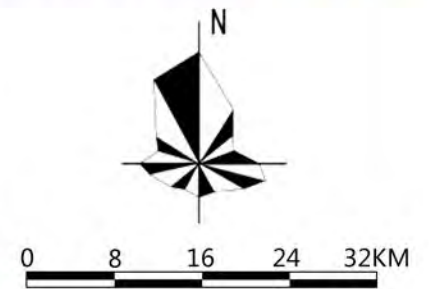
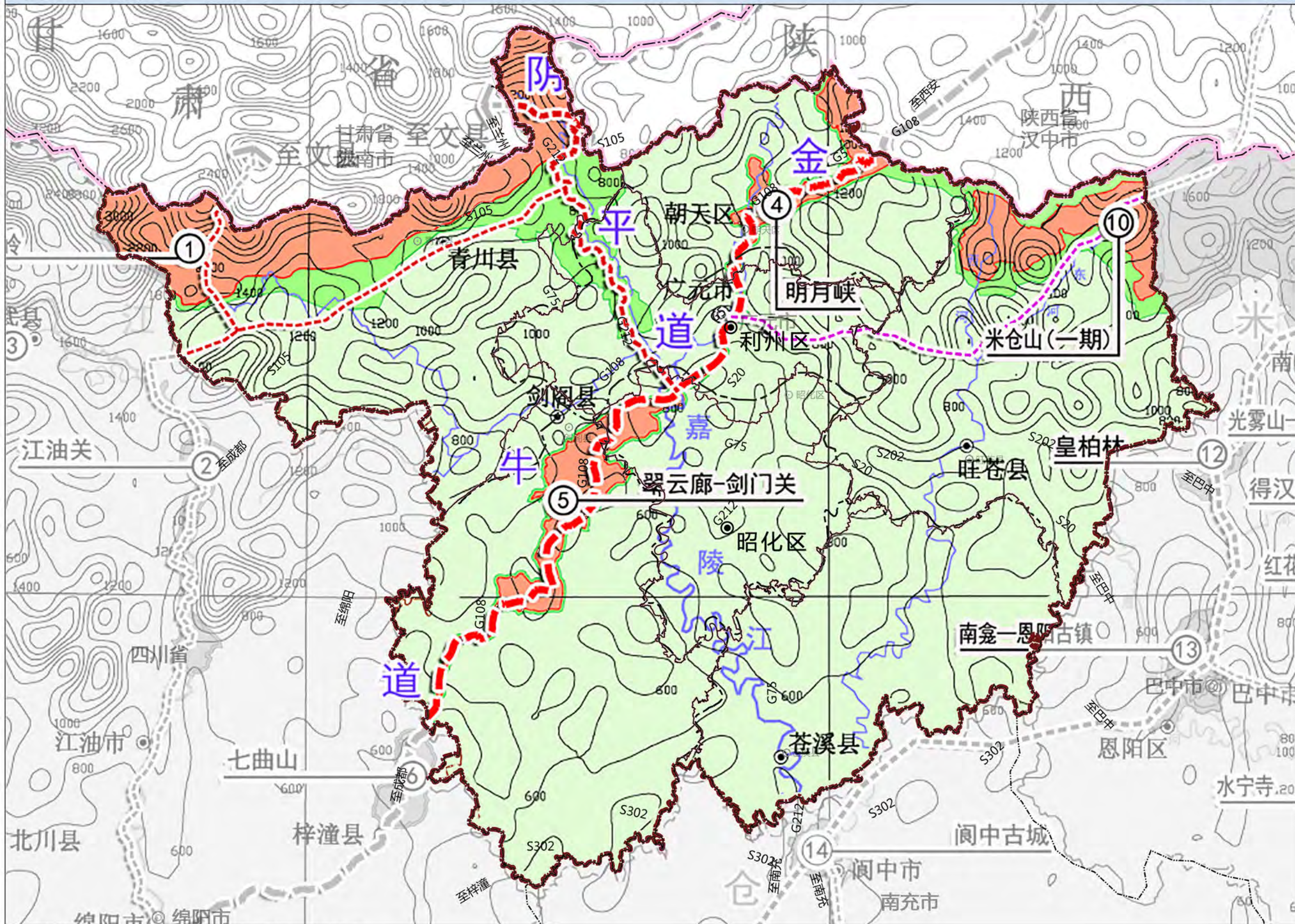
广元历史文化名城保护规划 (2022-2035)

蜀道文化线路保护要素规划图

041



广元历史文化名城保护规划 (2022-2035)



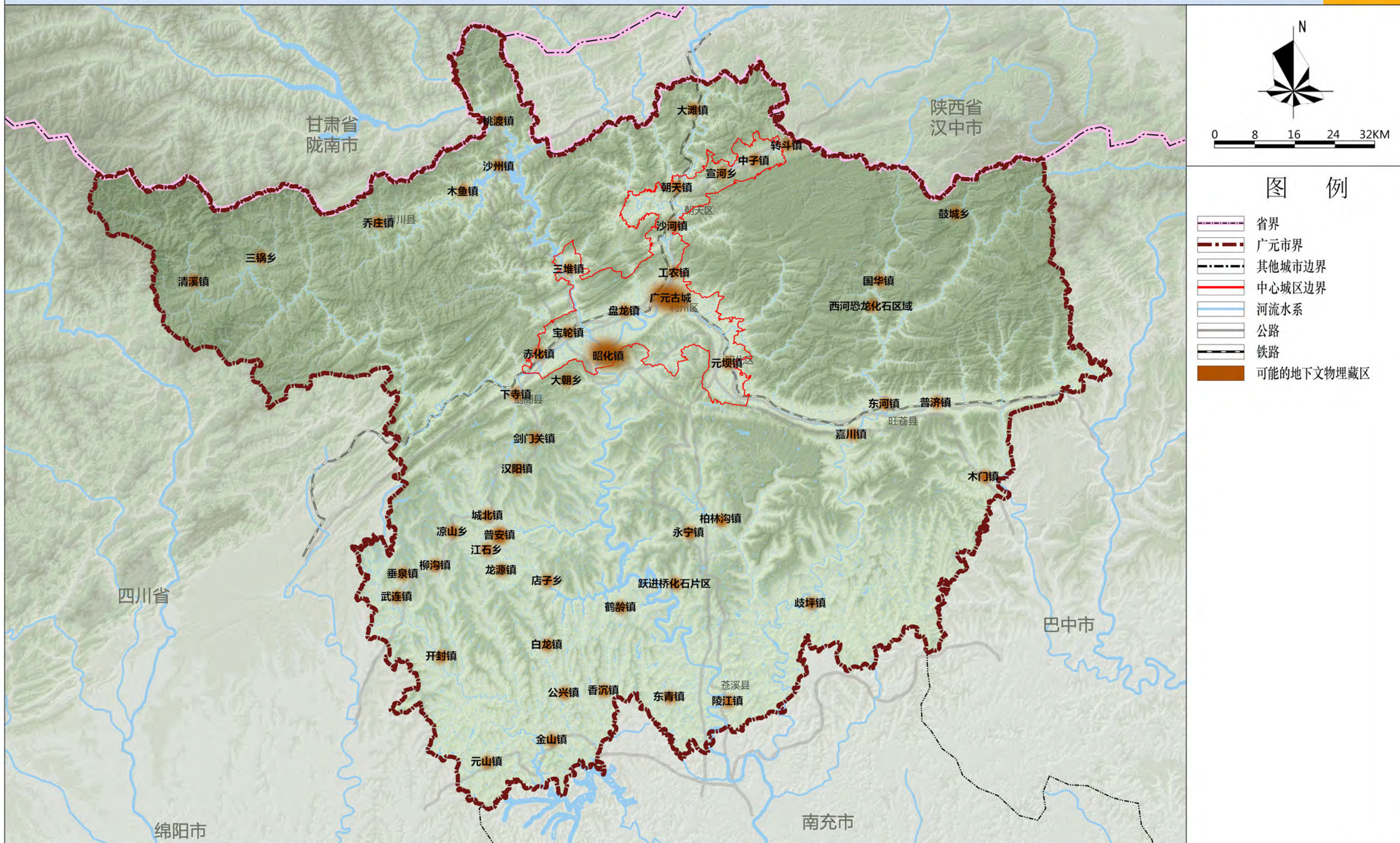
图例

- 省界
- 广元市界
- 其他城市边界
- 区县界
- 水体
- 金牛官道
- 阴平主道
- 阴平斜道
- 米仓斜道
- 世界遗产保护边界
- 世界遗产缓冲区

广元历史文化名城保护规划 (2022-2035)

市域地下文物埋藏区规划示意图

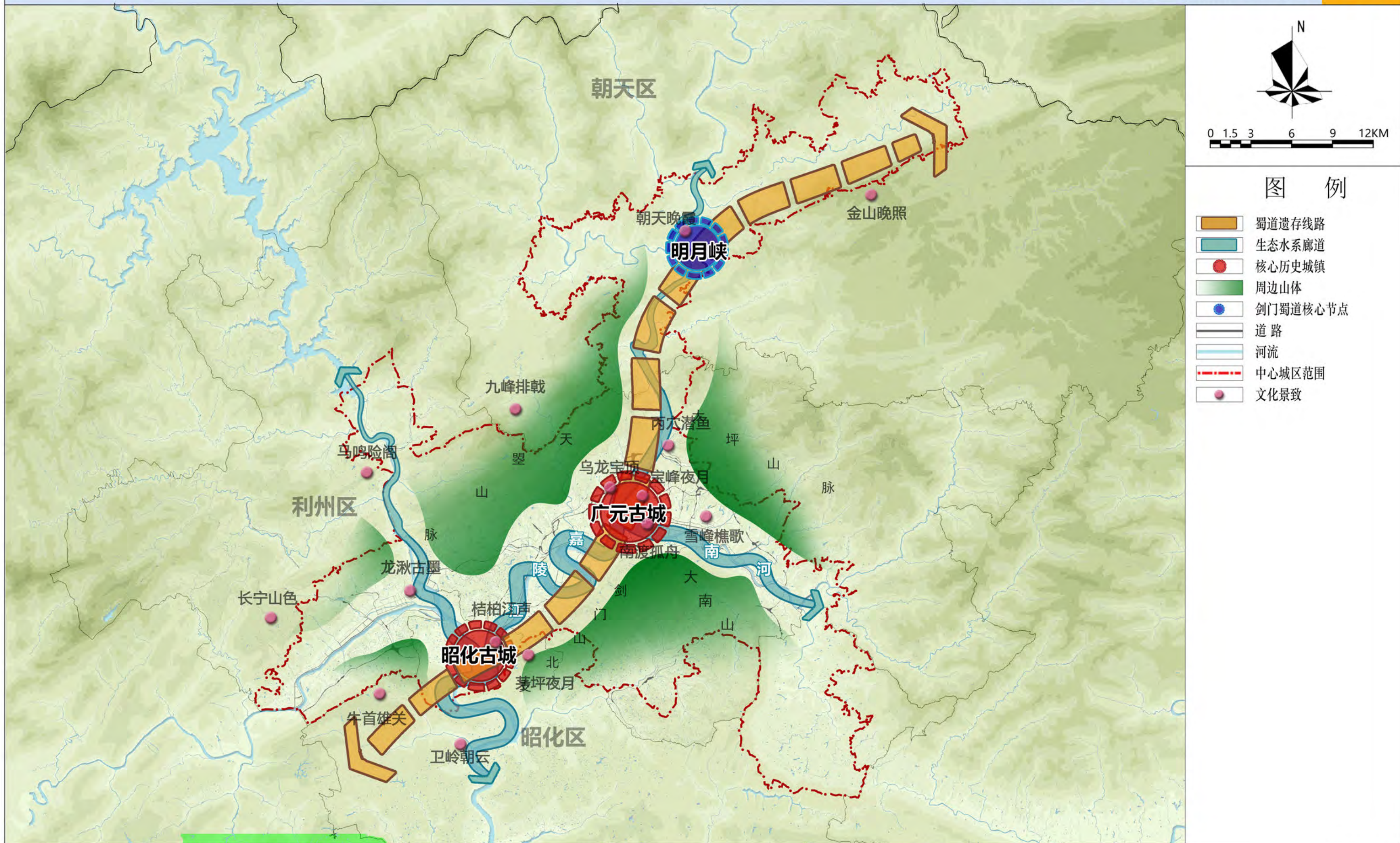
043



广元历史文化名城保护规划 (2022-2035)

中心城区历史文化名城保护结构图

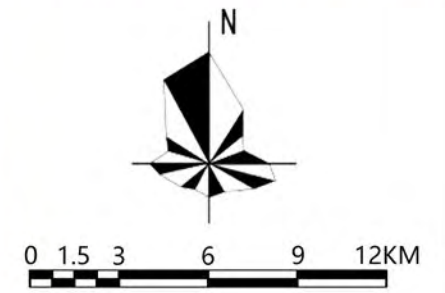
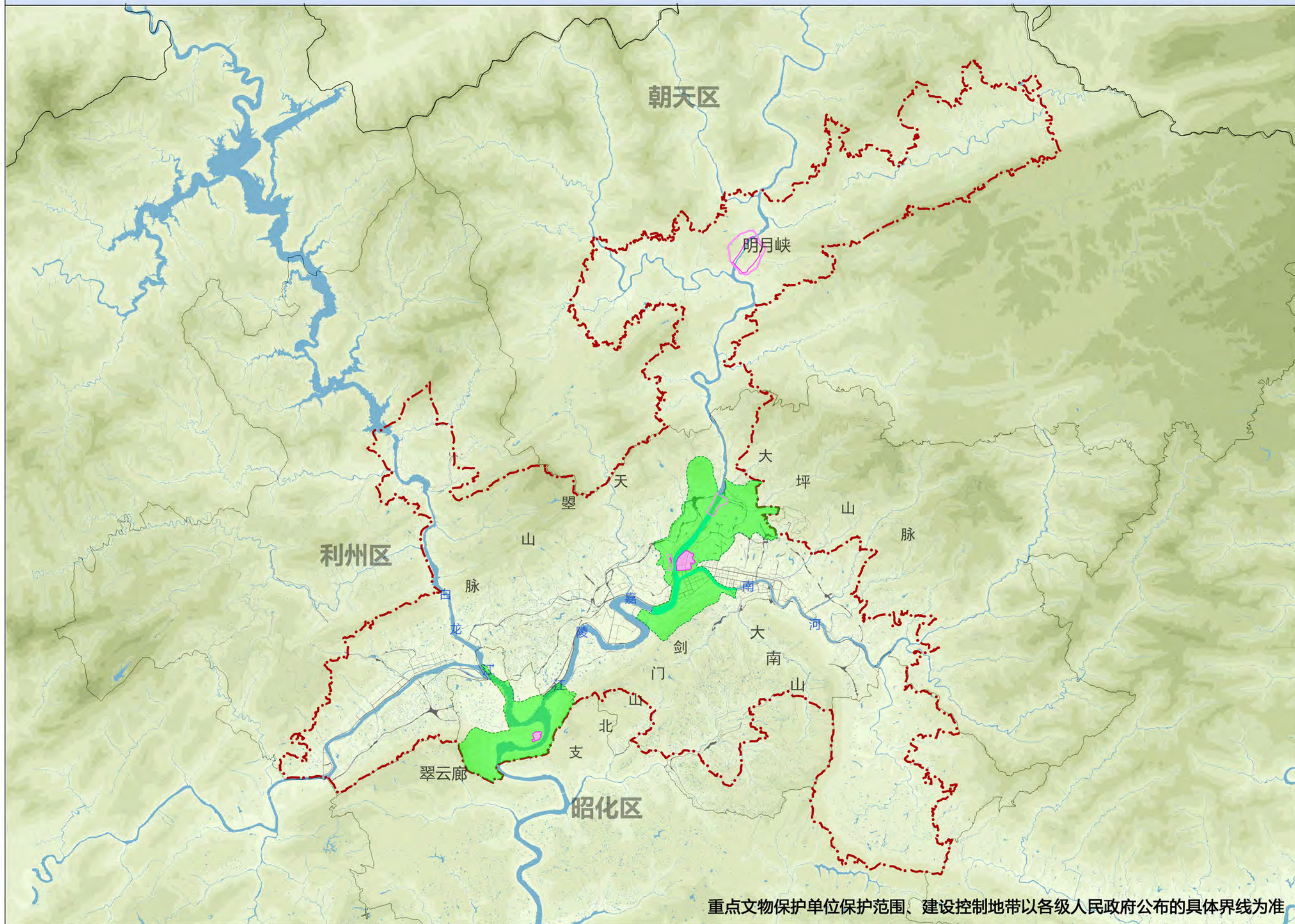
044



广元历史文化名城保护规划 (2022-2035)

中心城区重点保护范围图

045



图例

- 中心城区范围
- 道路
- 水系
- 历史城区范围
- 环境协调区范围
- 重点文物保护单位保护范围
- 重点文物保护单位建设控制地带

广元历史文化名城保护规划 (2022-2035)

中心城区历史文化保护要素规划图

046



0 1.5 3 6 9 12KM

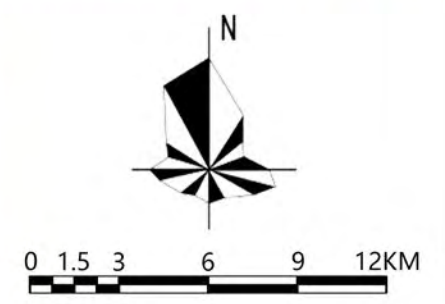
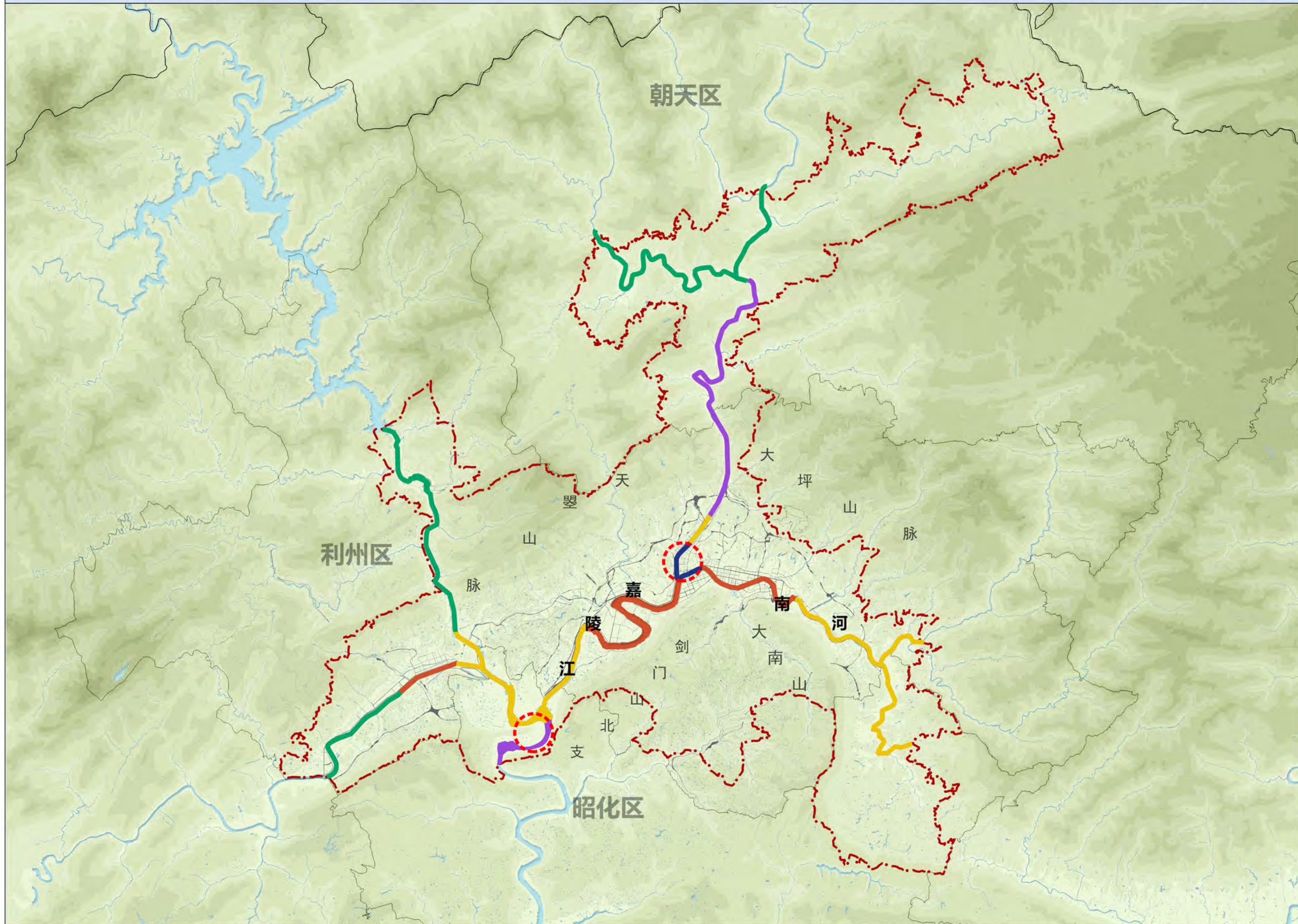
图例

- 中心城区范围
- 道路
- 水系
- 历史城区范围
- 环境协调区范围
- 全国重点文物保护单位
- 省级文物保护单位
- 市级文物保护单位
- 其他文物保护单位及一般不可移动文物
- ✳ 国家级传统村落
- 蜀道遗址线路示意

广元历史文化名城保护规划 (2022-2035)

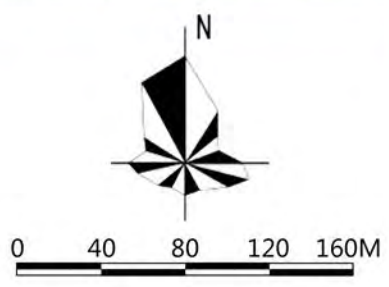
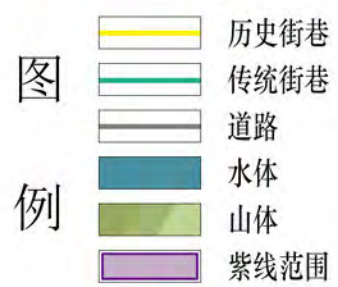
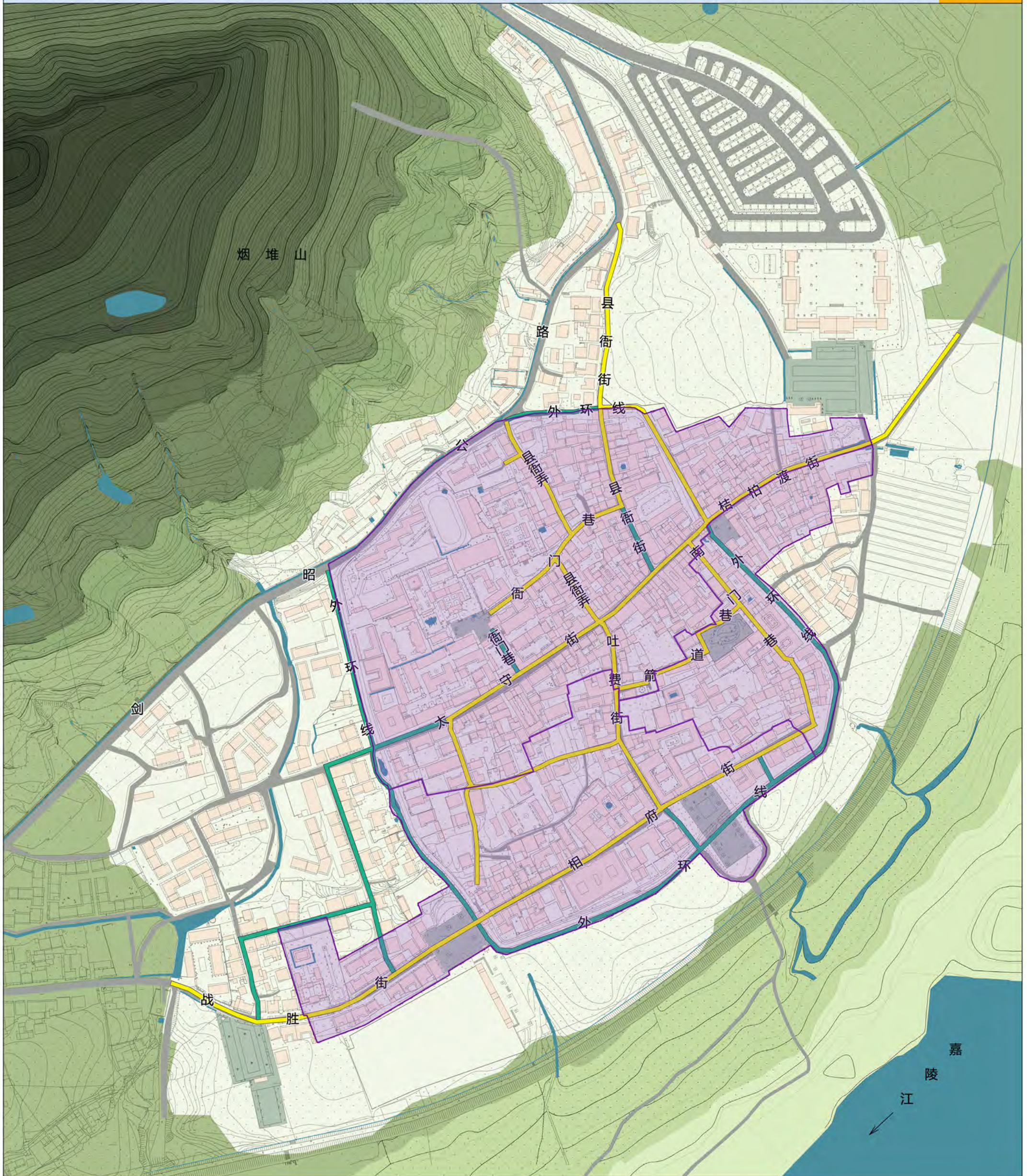
中心城区滨水景观风貌分段控制图

047



图例

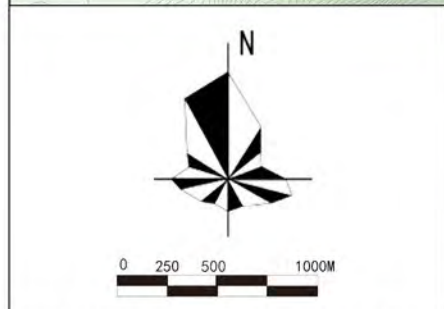
- 中心城区范围
- 河流
- 周边山体
- 古城风貌段
- 新城风貌段
- 平坝田野风貌段
- 山川风貌段
- 蜀道风光段
- 古城



广元市历史文化名城保护规划 (2022-2035)

广元古城历史城区及周边保护结构图

050

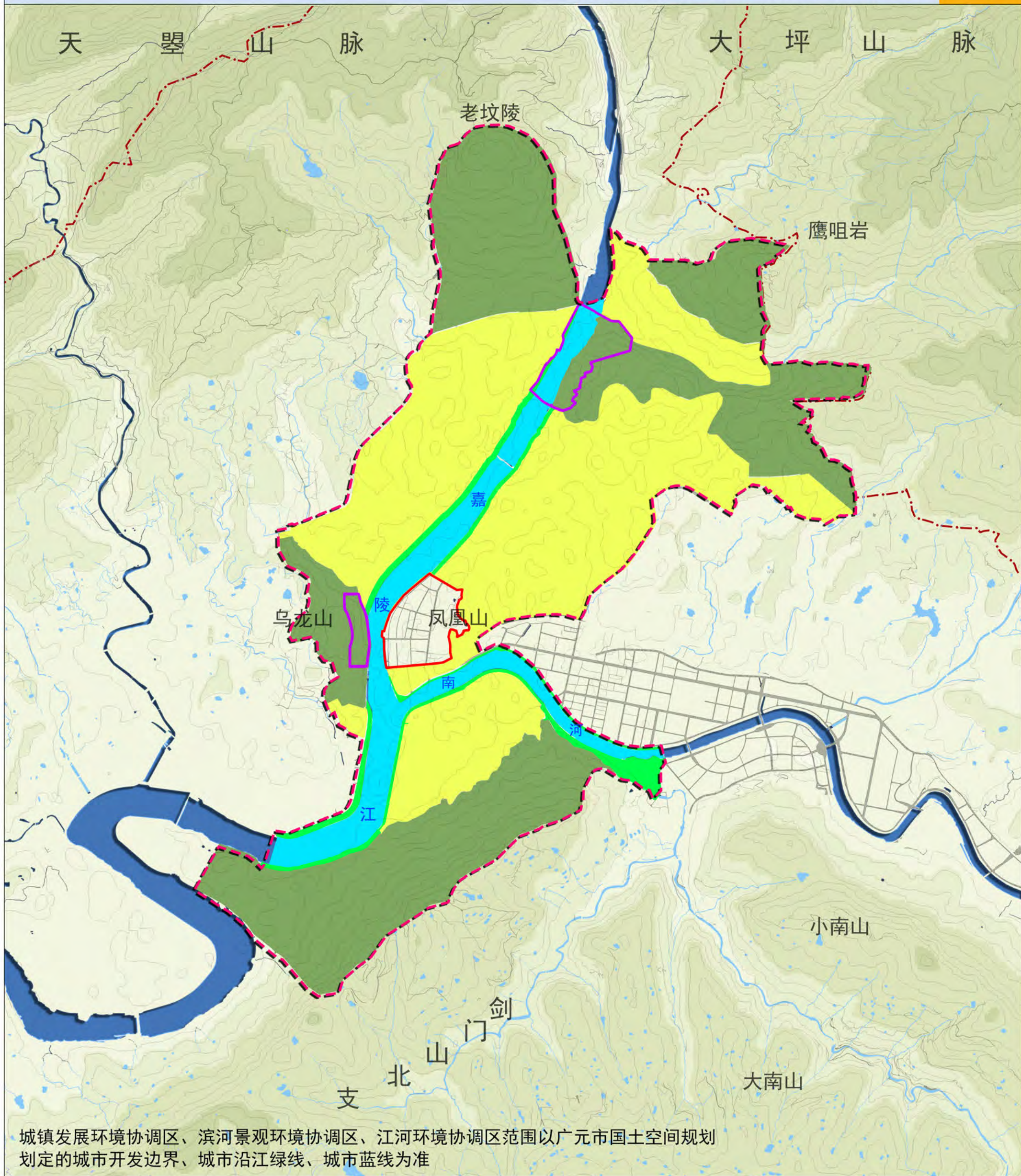


- | | | | | |
|----|--|-----------|--|----------|
| 图例 | | 相关的历史要素 | | 蜀道遗存线路示意 |
| | | 相关的轴线 | | |
| | | 相关的水系 | | |
| | | 历史城区 | | |
| | | 河坝发展形成建成区 | | |
| | | 周边群山 | | |

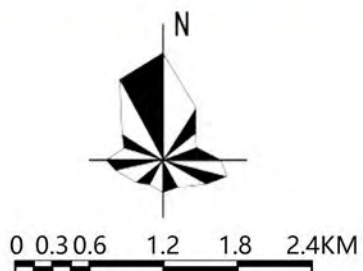
广元市历史文化名城保护规划 (2022-2035)

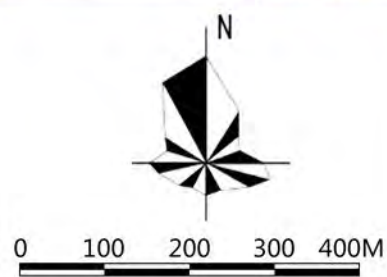
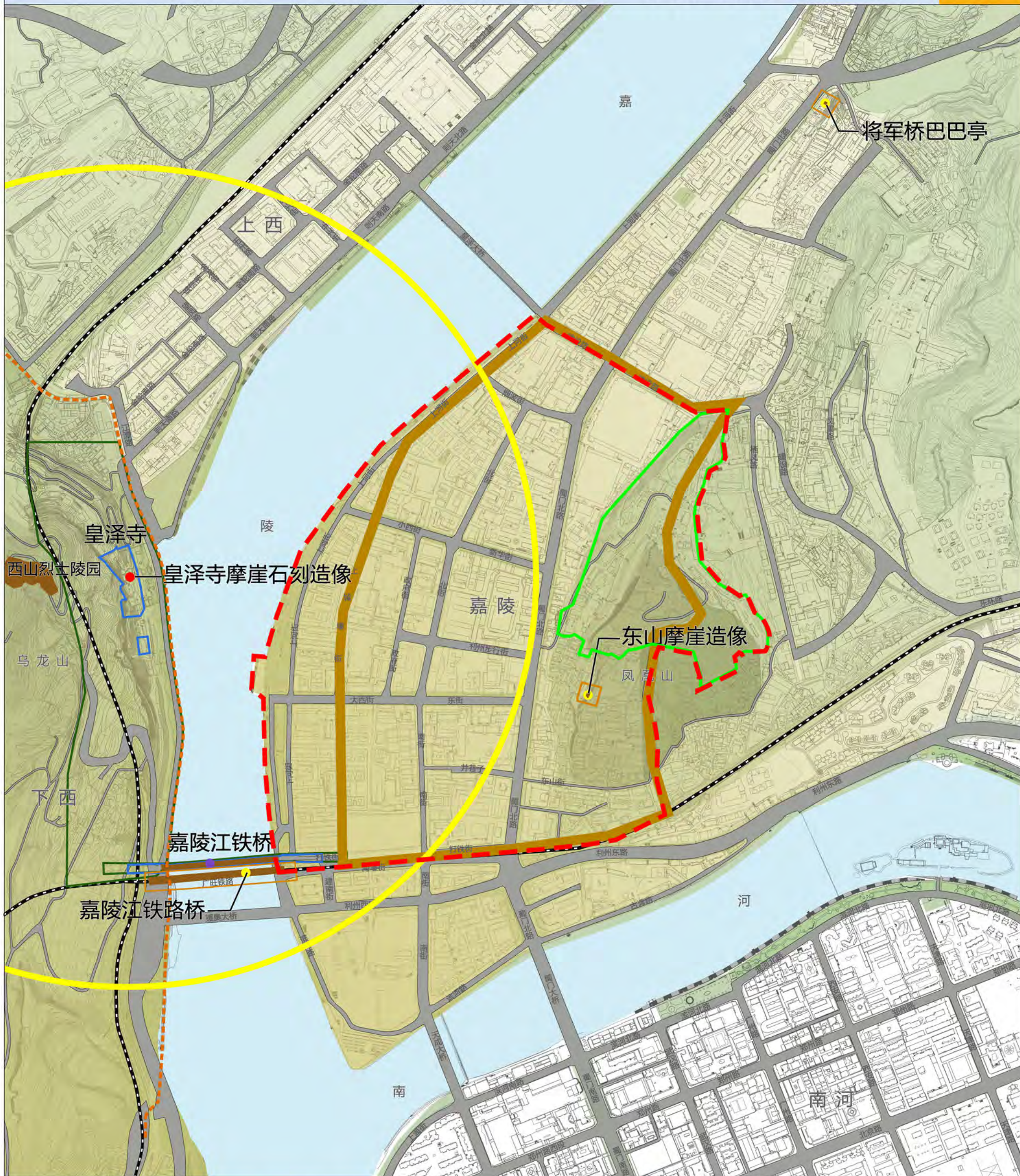


广元市历史文化名城保护规划 (2022-2035)



- | | | |
|----|----------------|-----------|
| 图例 | 中心城区范围 | 城镇发展环境协调区 |
| | 道路 | 山林环境协调区 |
| | 水系 | 滨河景观环境协调区 |
| | 广元古城环境协调区范围 | 江河环境协调区 |
| | 广元古城历史城区 | |
| | 重点文物保护单位建设控制地带 | |



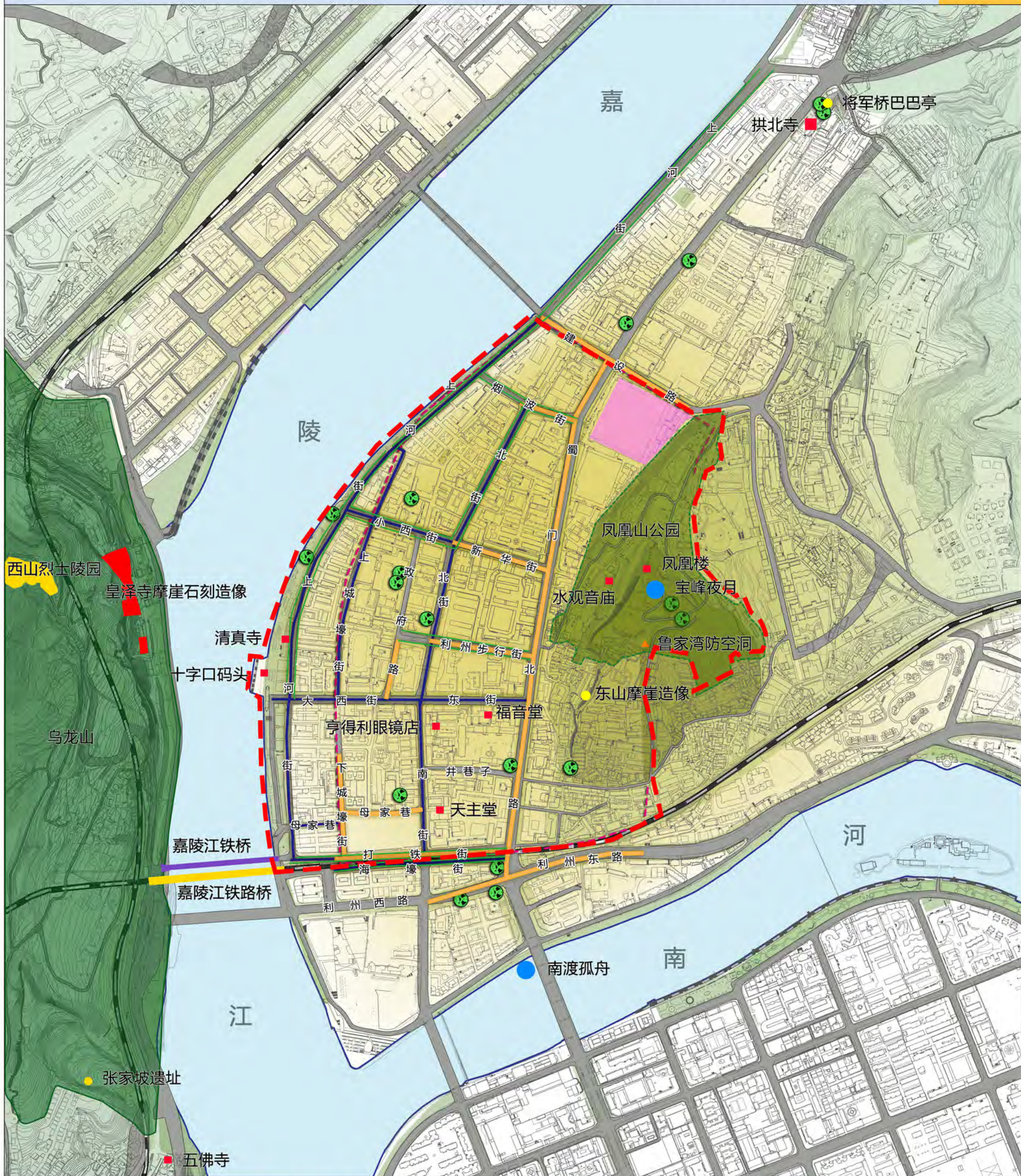


图例		历史城区范围		文保单位建设控制地带		一般不可移动文物
		一般不可移动文物保护单位范围		凤凰山保护范围		山林环境协调区乌龙山范围
		文保单位保护范围		各级不可移动文物本体		可能的地下文物埋藏区范围
		铁路		全国重点文物保护单位		市县级文物保护单位
		水体				
		山体				
		道路				

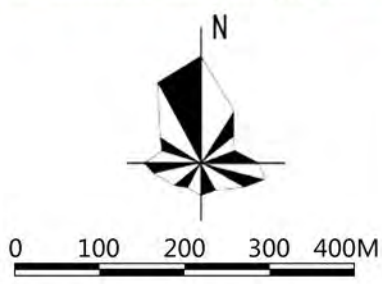
广元市历史文化名城保护规划 (2022-2035)

广元古城历史城区保护要素图

054



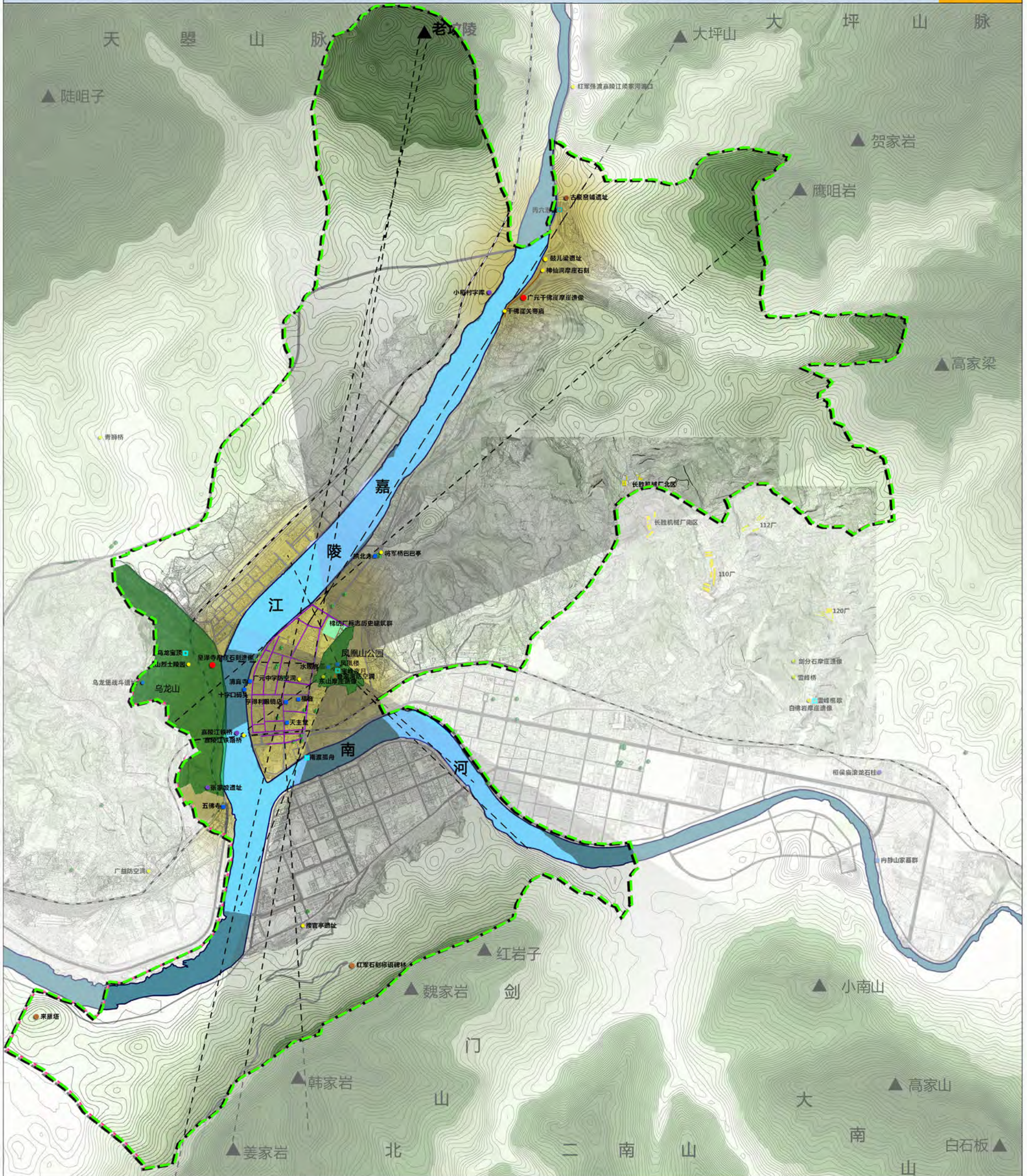
- | | | | | | |
|--|------------|--|--------|--|--------------|
| | 全国重点文物保护单位 | | 二类传统街巷 | | 历史城区范围 |
| | 市县级文物保护单位 | | 三类传统街巷 | | 城市蓝线范围 |
| | 一般不可移动文物 | | 特色风貌街巷 | | 凤凰山山体保护范围 |
| | 可能的地下文物埋藏区 | | 标志性建筑物 | | 山林协调区乌龙山区域范围 |
| | 古树名木 | | 文化景观 | | 可能的地下文物埋藏区范围 |
| | 其他历史遗迹 | | 文化空间 | | 原城墙走向 |



广元市历史文化名城保护规划 (2022-2035)

广元古环境协调区保护要素图

055

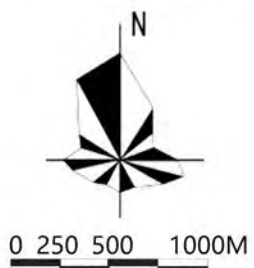


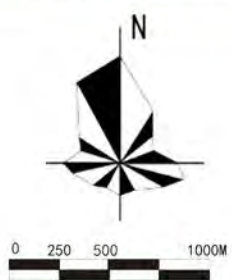
图例

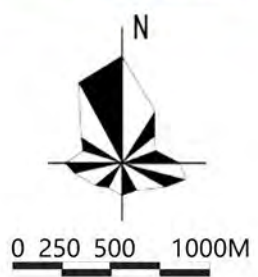
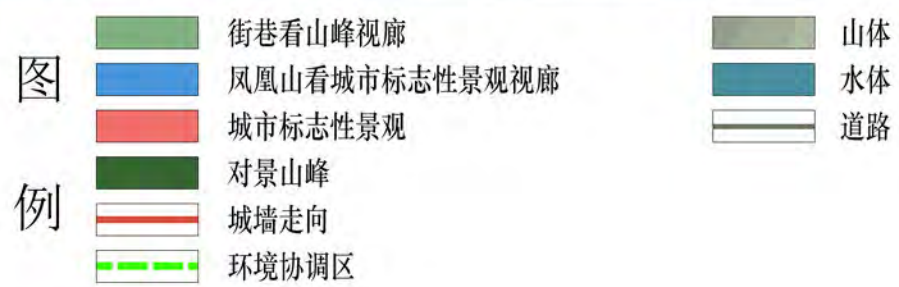
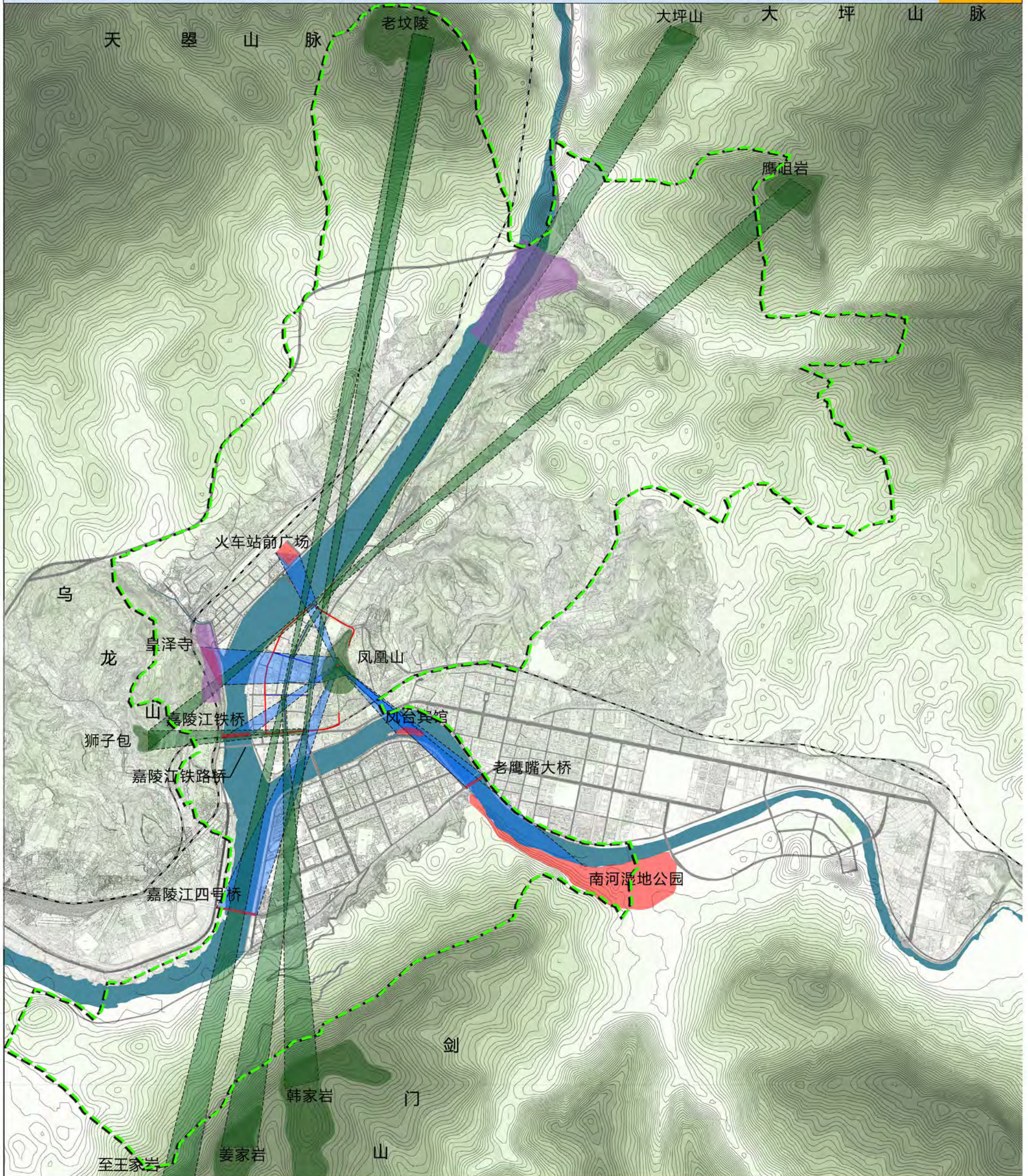
- 全国重点文物保护单位
- 省级文物保护单位
- 市级文物保护单位
- 县级文物保护单位
- 一般不可移动文物
- 环境协调区

- 近现代工业遗存
- 其他历史遗存
- 城市蓝线范围
- 凤凰山山体保护范围
- 乌龙山山体保护范围
- 标志性建筑物

- 古树名木
- 传统街巷
- 文化景观



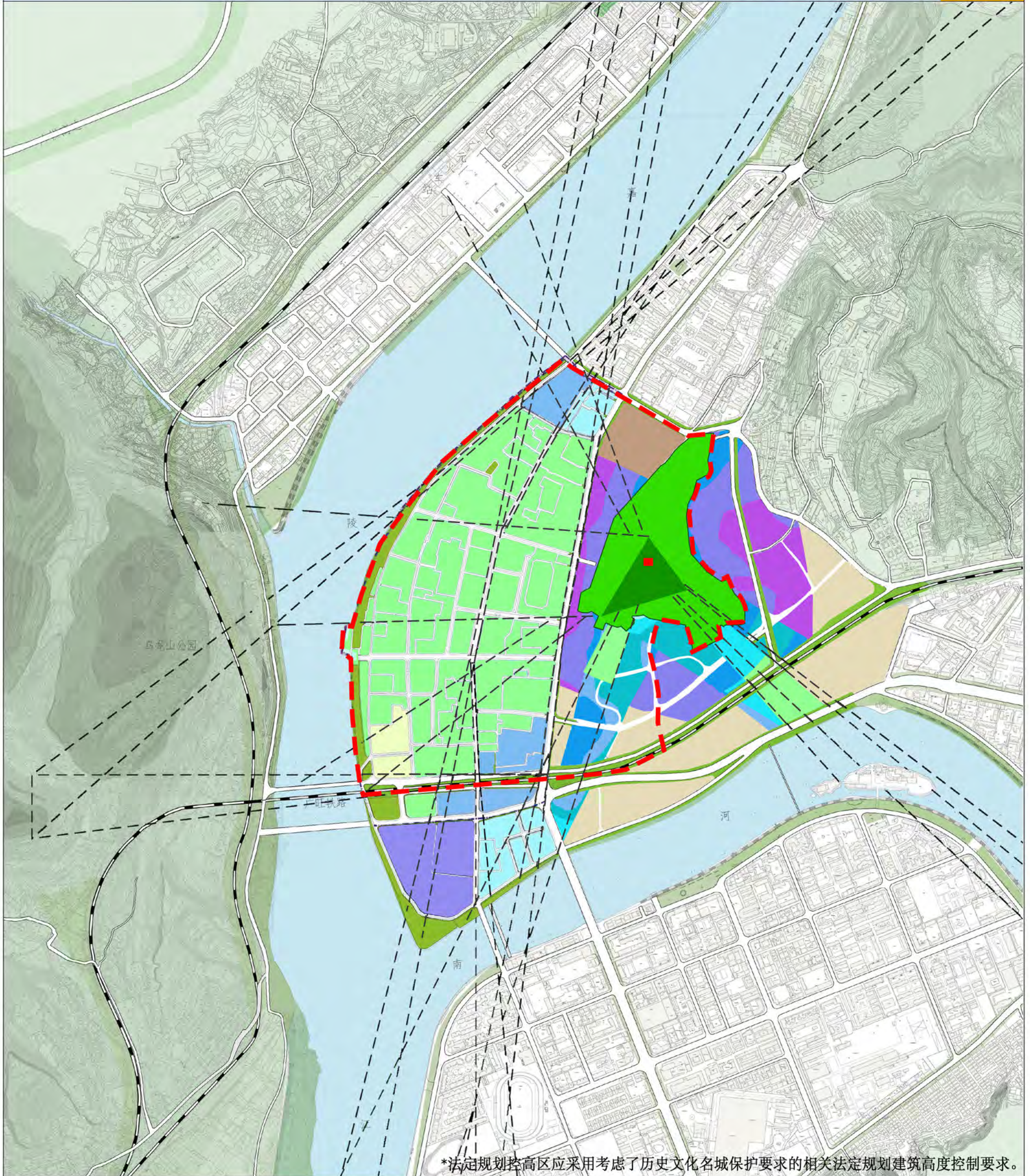




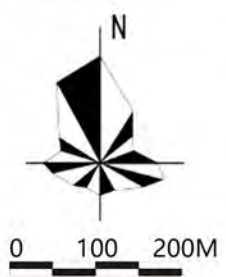
广元市历史文化名城保护规划 (2022-2035)

古城高度整体控制区建筑高度控制图

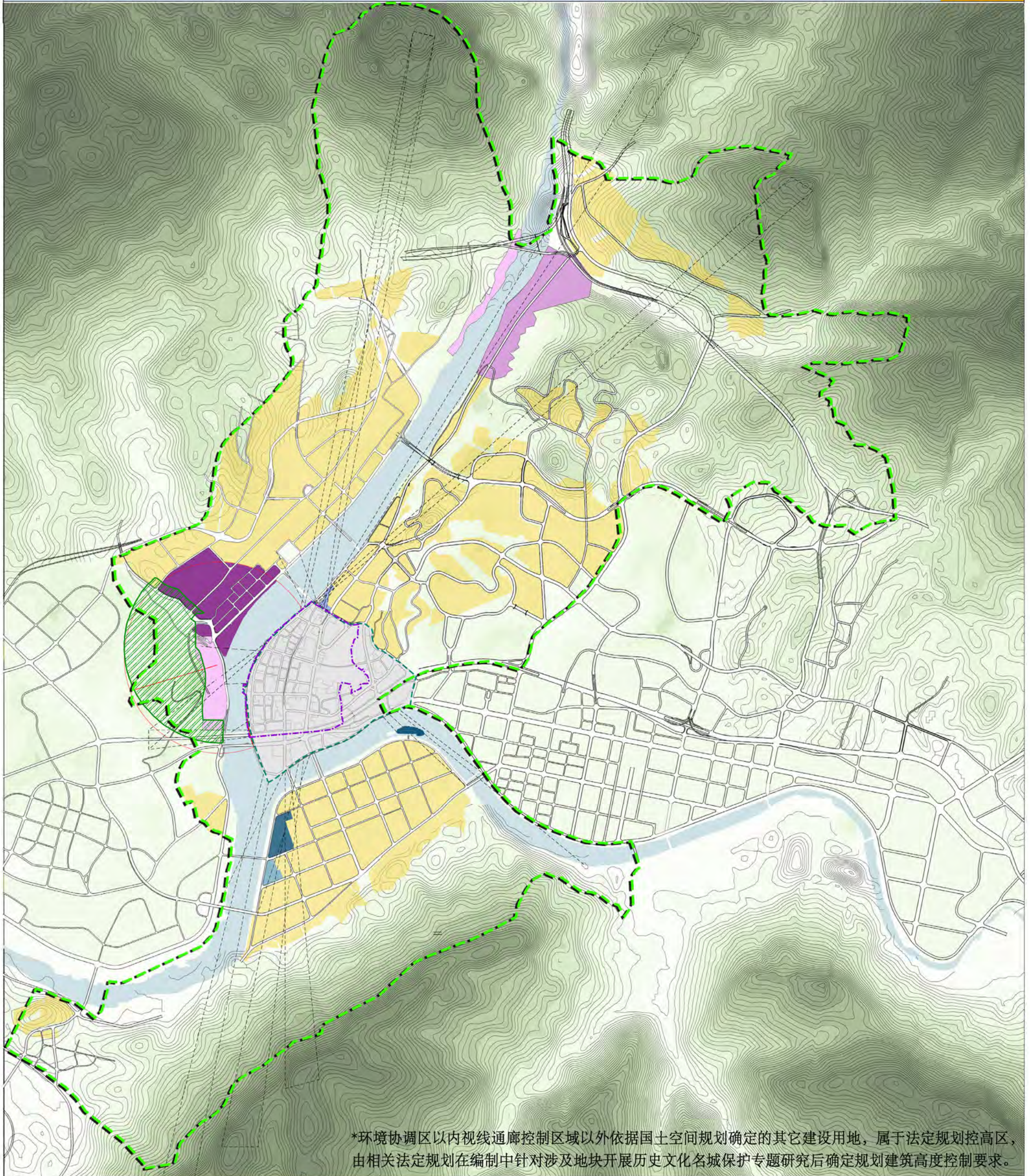
059



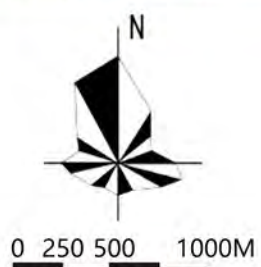
*法定规划控高区应采用考虑了历史文化名城保护要求的相关法定规划建筑高度控制要求。

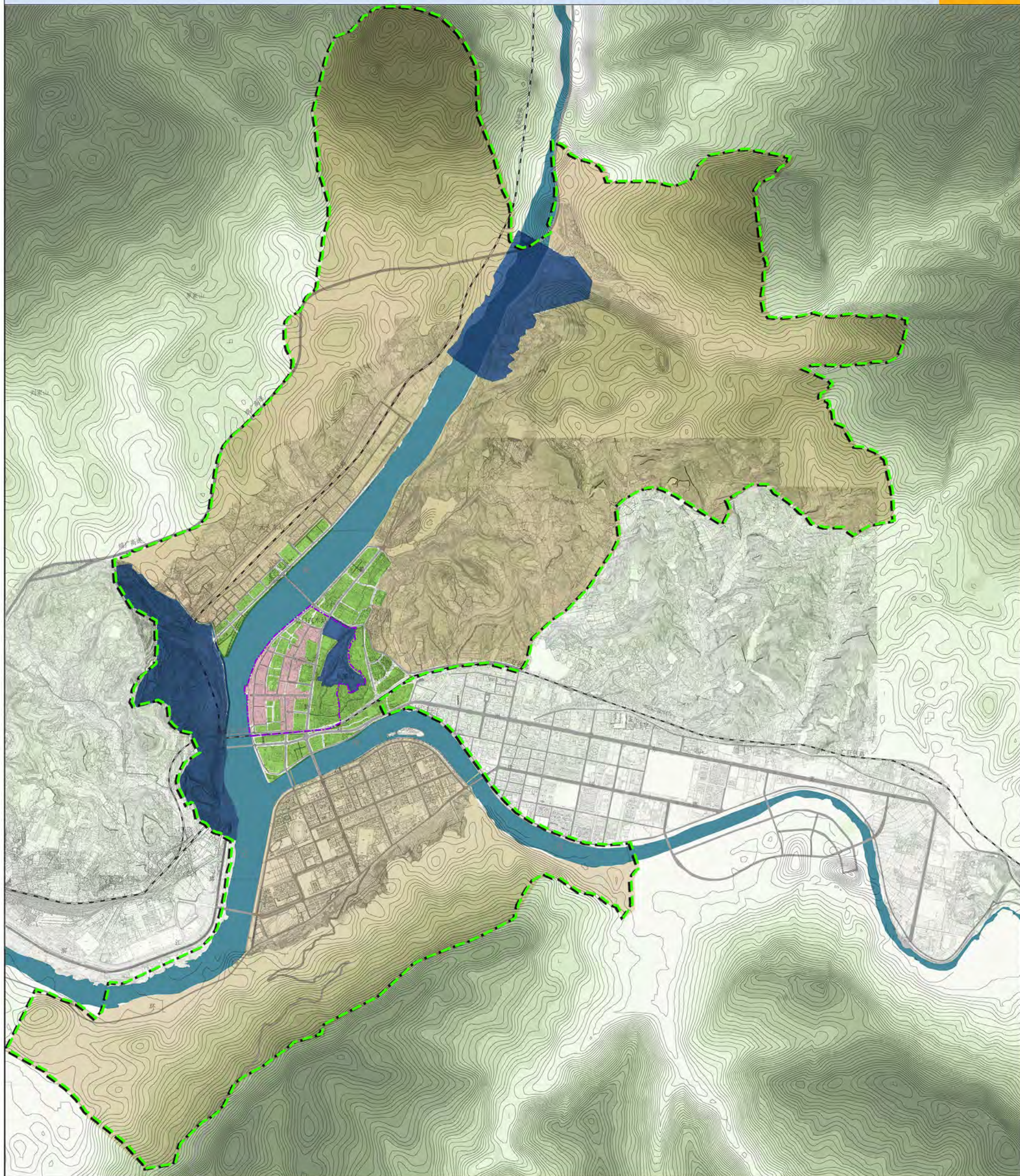


图例	历史城区范围	凤凰山山体保护范围	≤27m
	观景区	≤12m	≤30m
	绿地公园	≤16m	≤40m
	视廊	≤18m	≤50m
	观景点	≤20m	法定规划控高区
	保持原高区	≤25m	



图例		≤6m		法定规划控高区
		≤8m		古城高度整体控制区
		≤16m		景观协调高度控制区
		≤18m		历史城区范围
		≤30m		环境协调区范围
		≤35m		

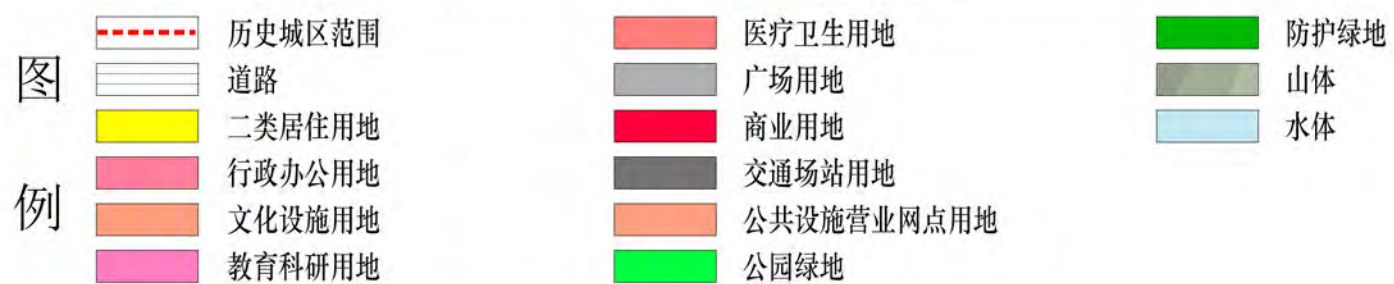
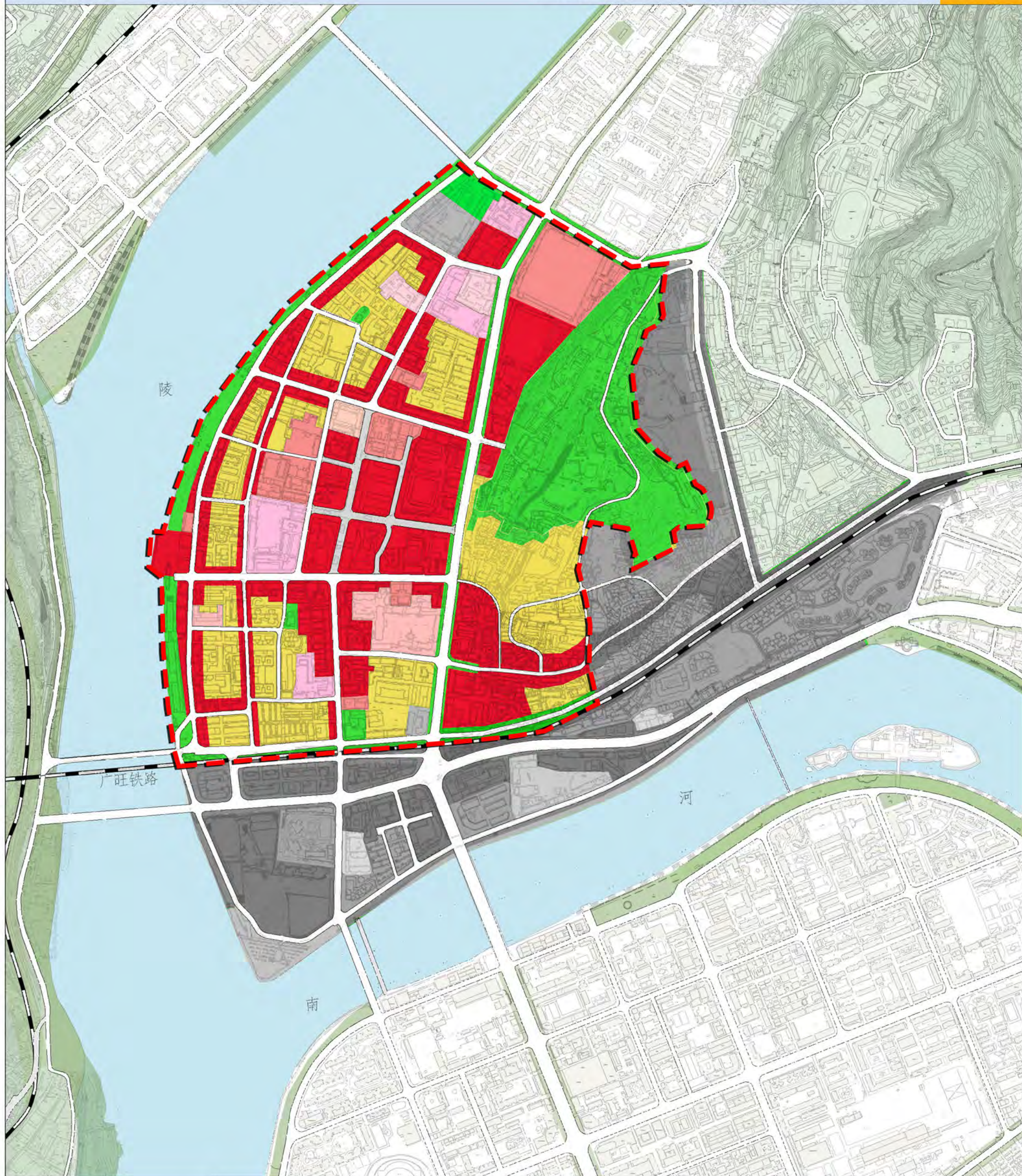




广元市历史文化名城保护规划（2022-2035）

广元古城历史城区建议土地利用规划图

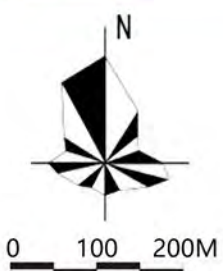
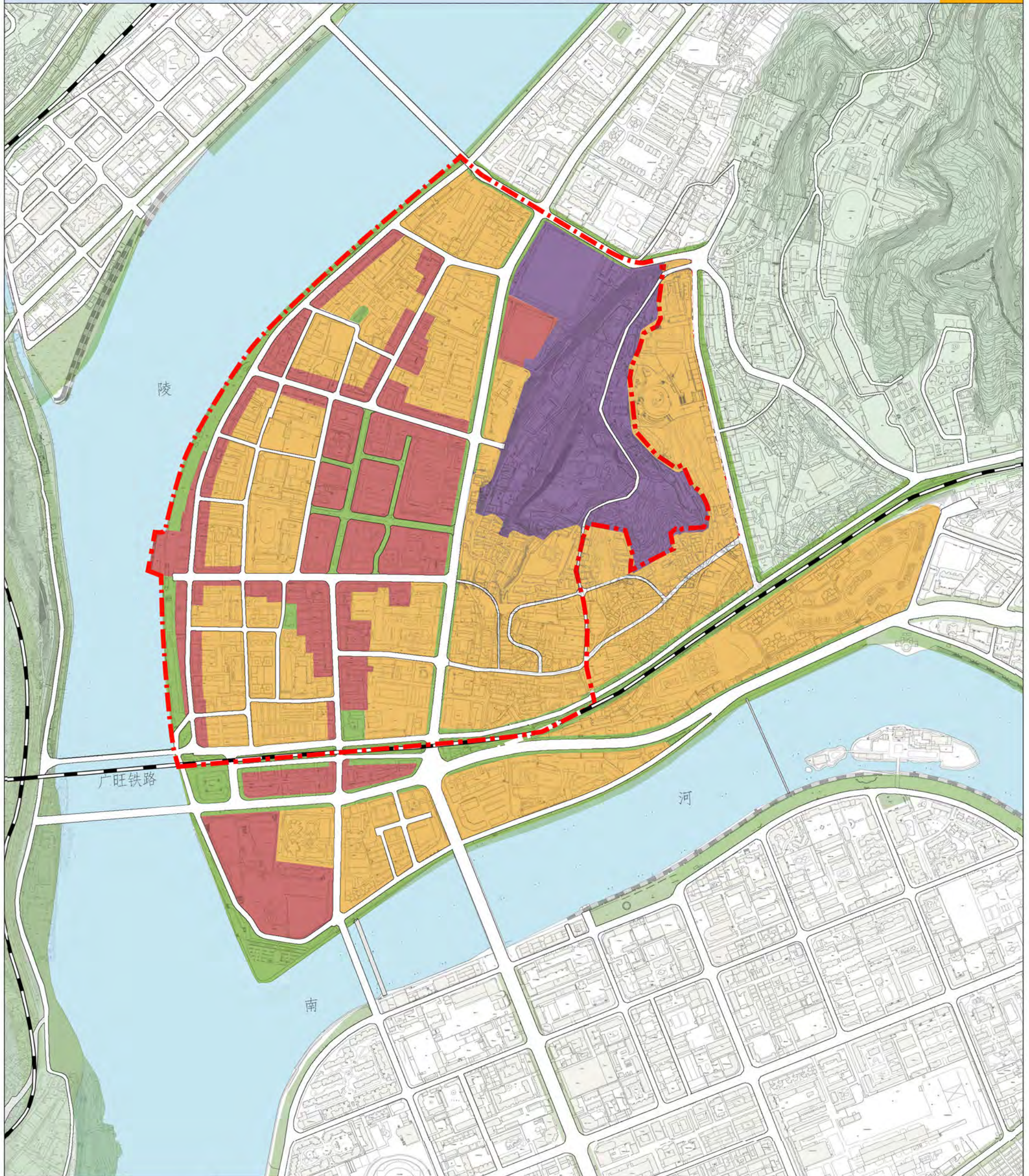
062



广元市历史文化名城保护规划（2022-2035）

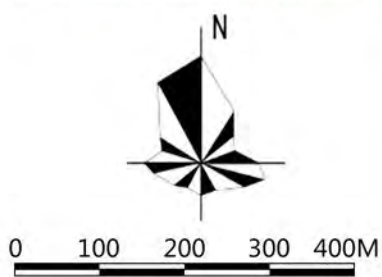
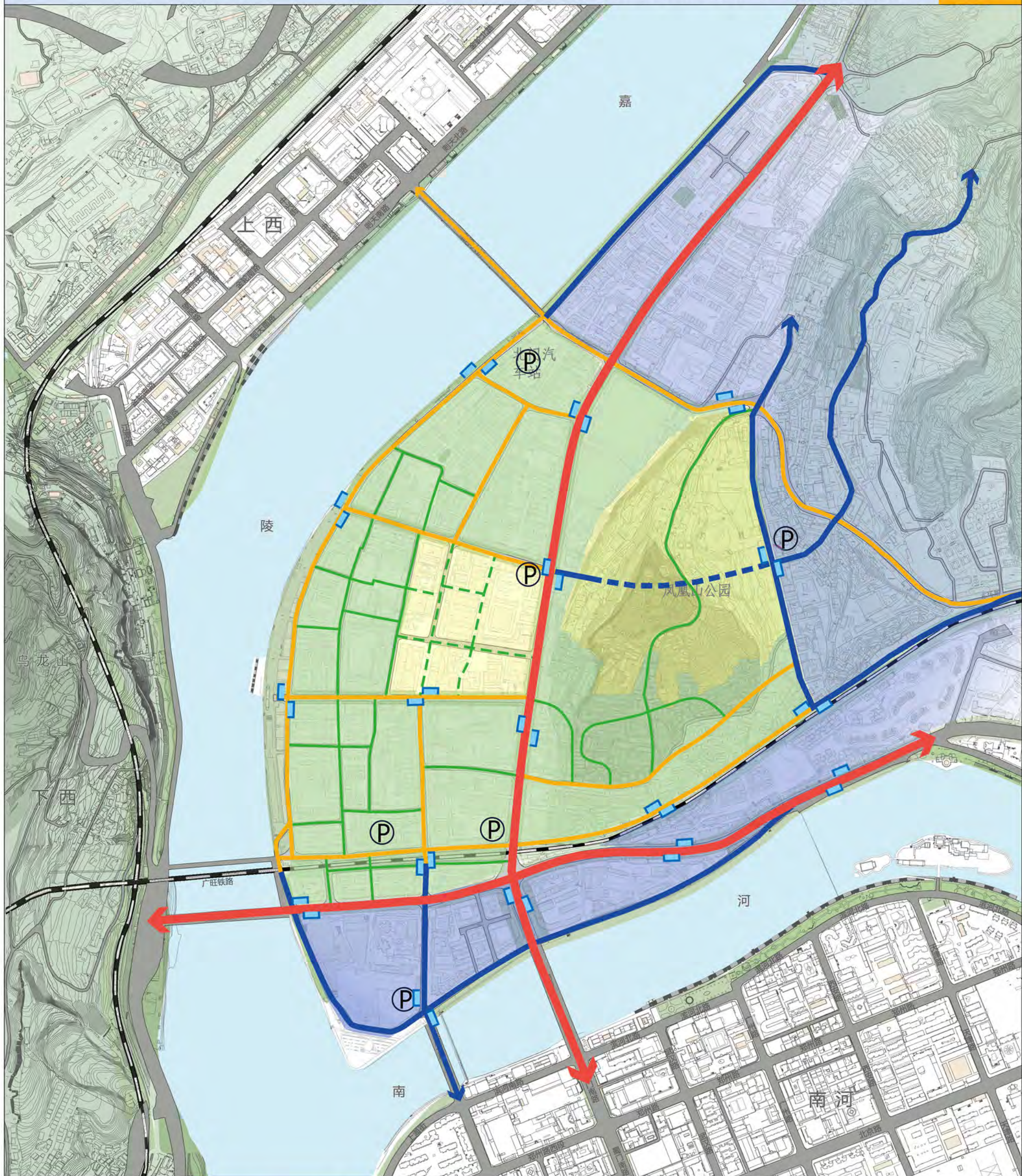
广元古城历史城区地块整治更新规划图

063



- | | | | | |
|--------|---|------|--|--------|
| 图
例 |  | 保护 |  | 历史城区范围 |
| |  | 升级 | | |
| |  | 疏散 | | |
| |  | 生态建设 | | |
| |  | 水体 | | |
| |  | 道路 | | |

广元市历史文化名城保护规划 (2022-2035)

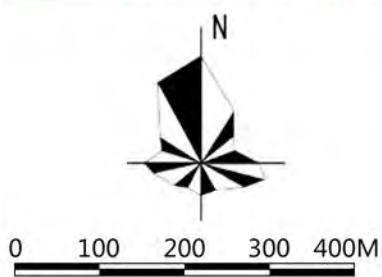
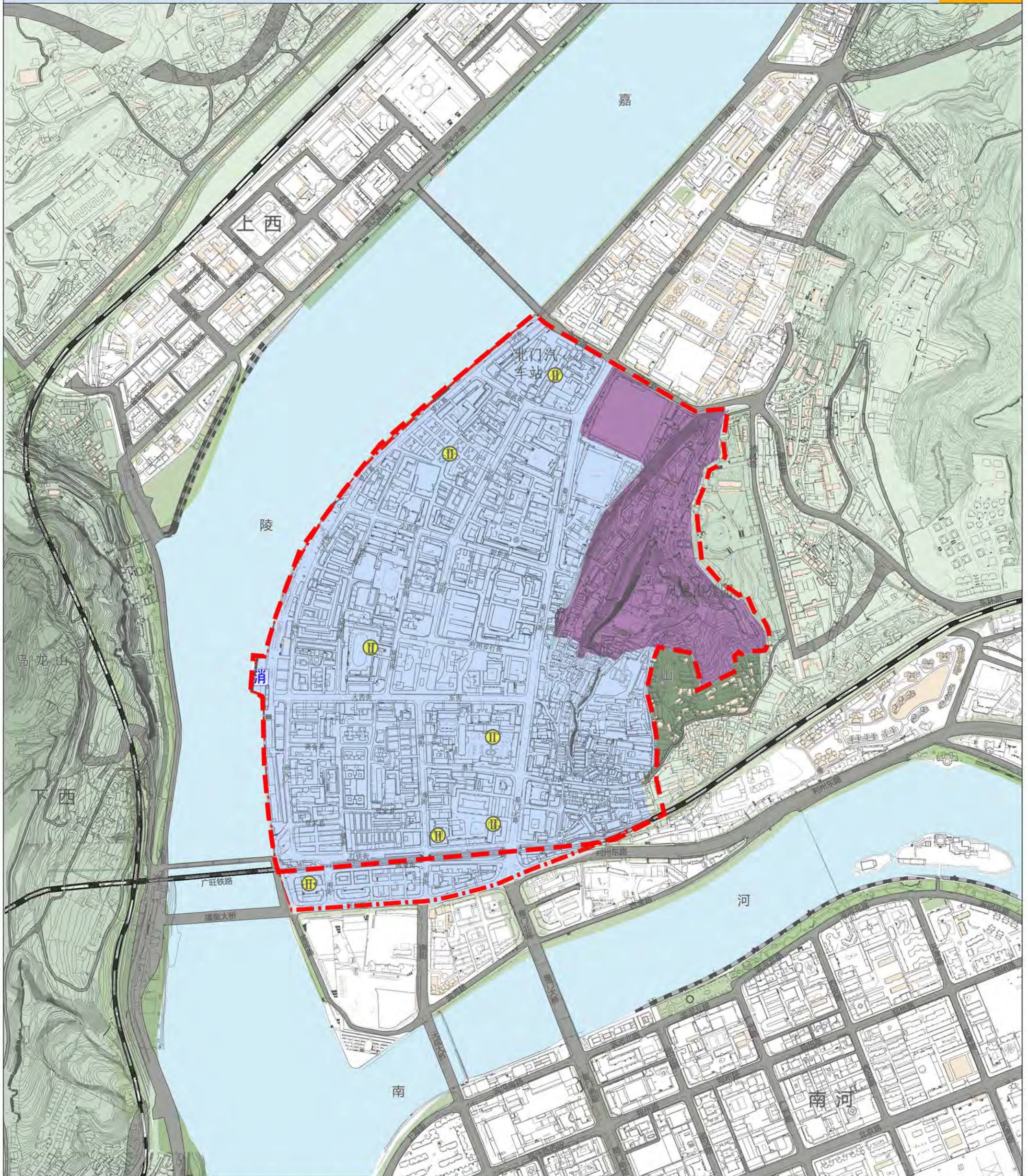


图例	水体	交通性道路	公交换乘站
	山体	生活性道路	停车场
	铁路	步行路	其他道路
	隧道	步行区	
	城市主干路	交通疏散区	
	城市次干路	慢行区	

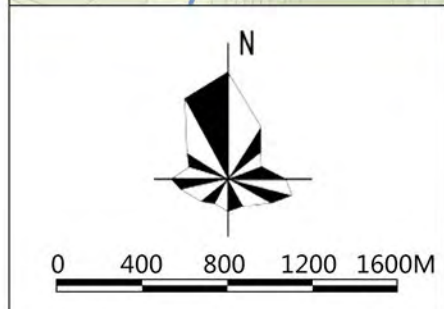
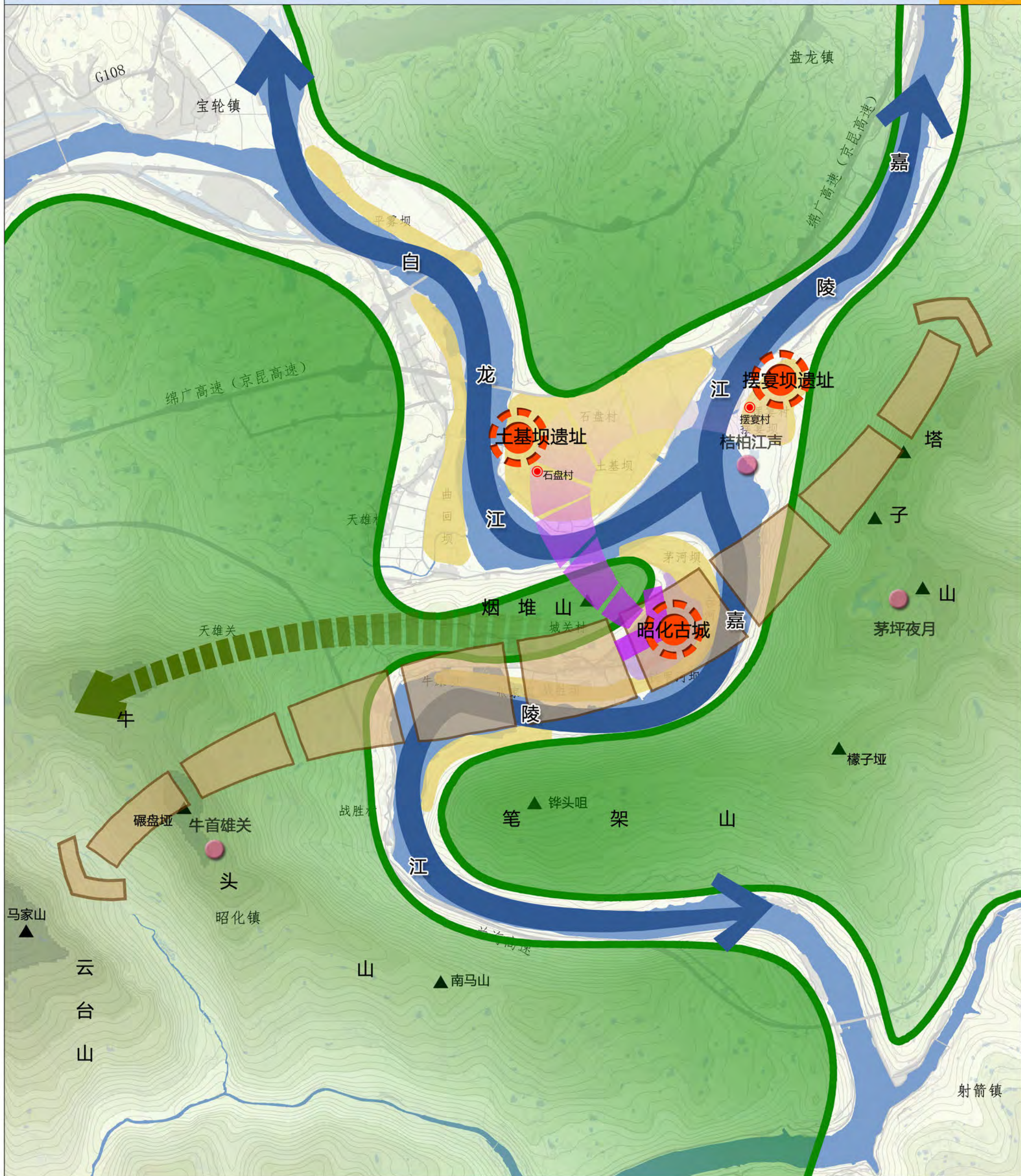
广元市历史文化名城保护规划 (2022-2035)

广元古城历史城区防灾规划图

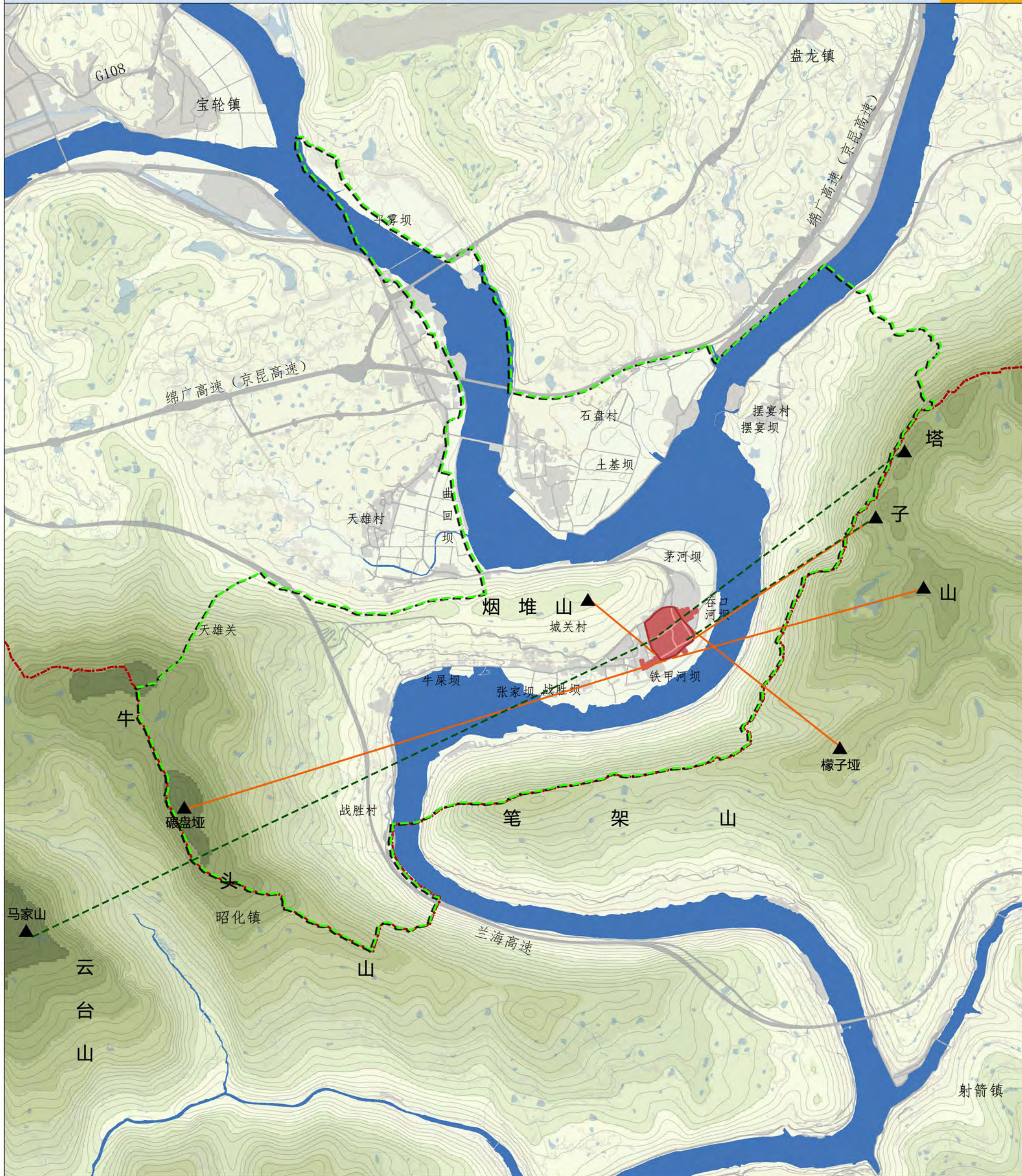
065


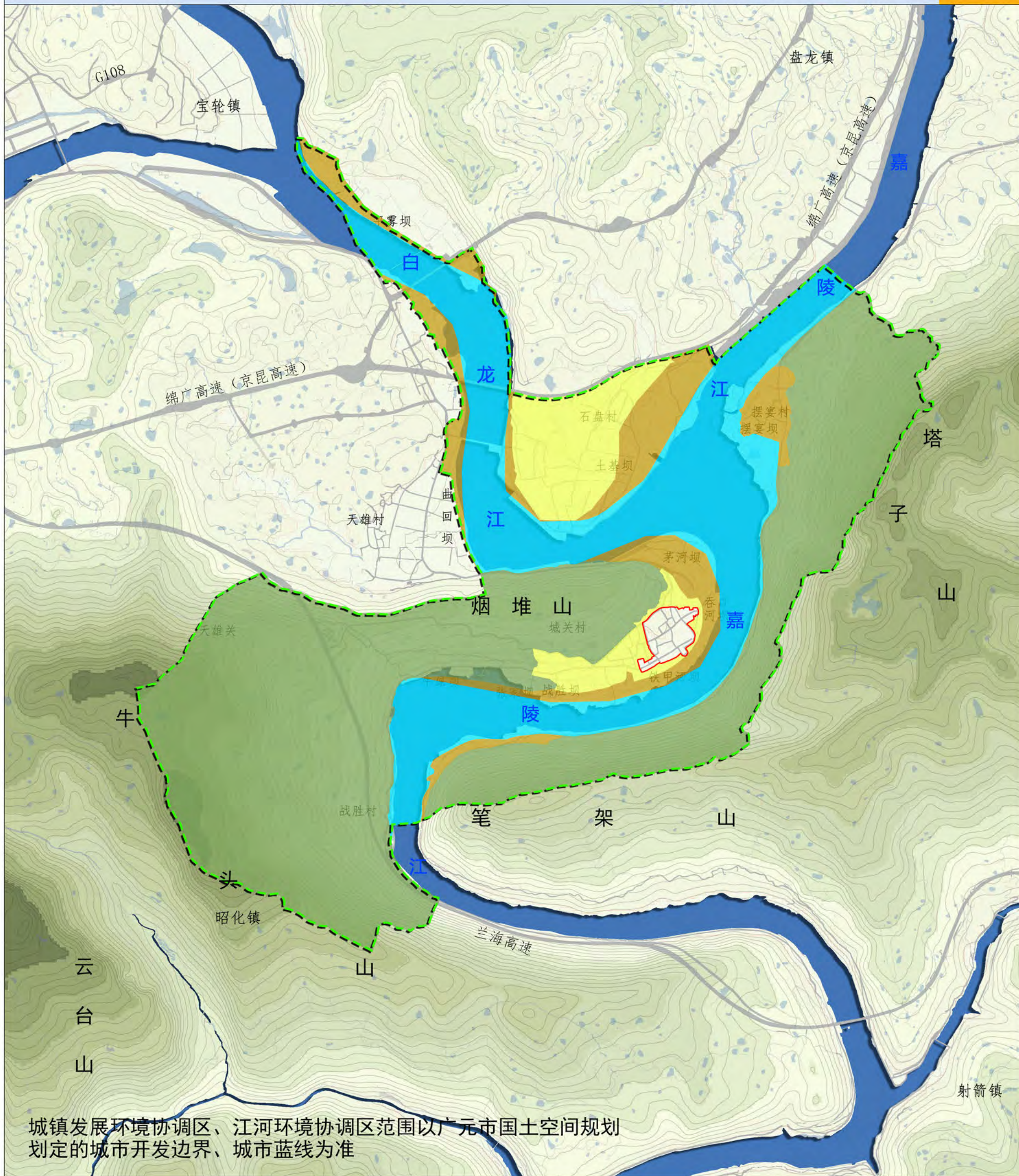


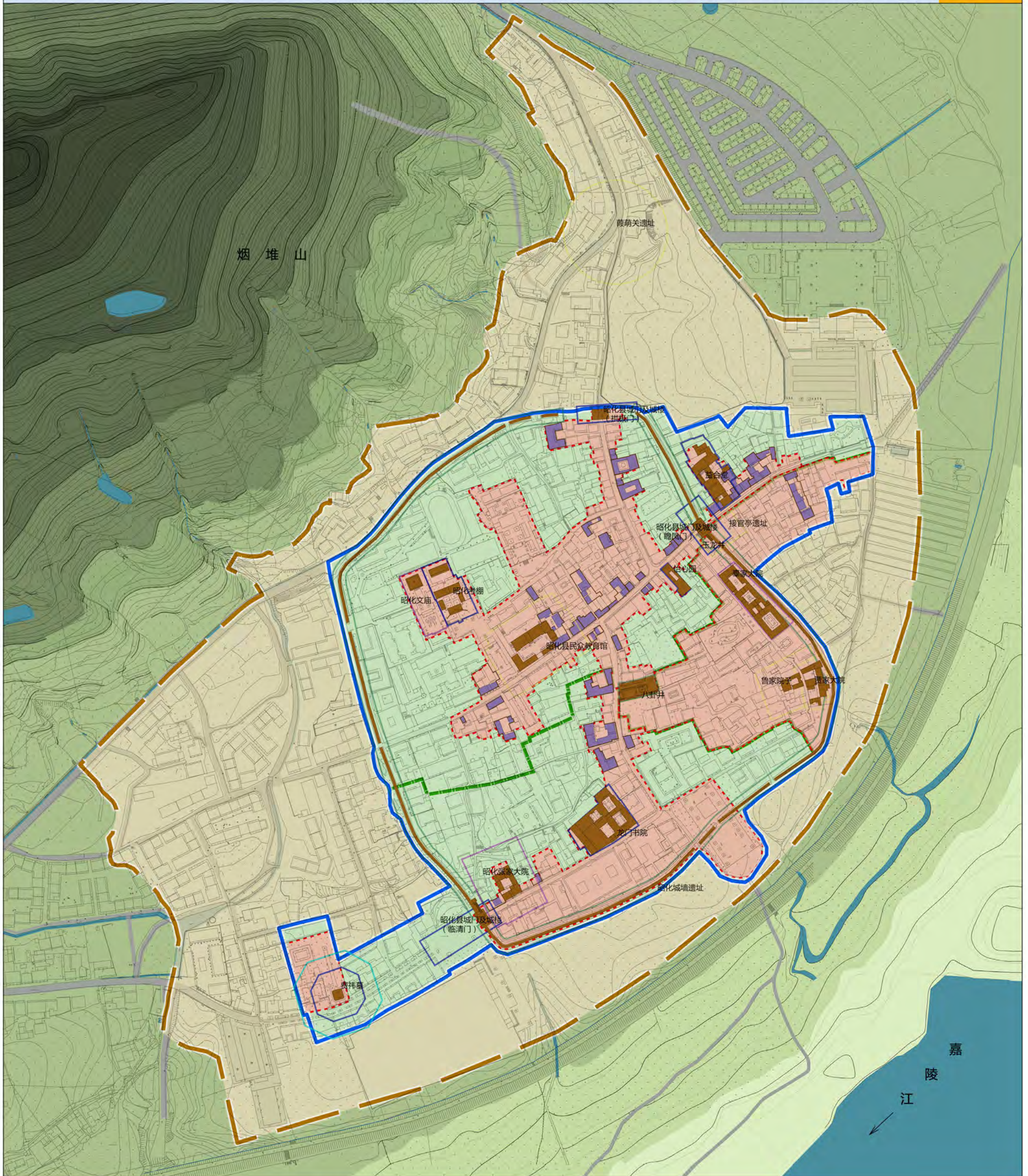
- | | |
|----------|---------|
| 道路 | 一类消防控制区 |
| 铁路 | 二类消防控制区 |
| 水体 | 历史城区范围 |
| 山体 | |
| 消防站 (码头) | |
| 二类应急避难场所 | |



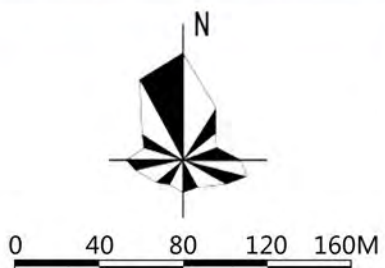
- | | | | | |
|----|--|---------|--|------|
| 图例 | | 历代城址位置 | | 山体 |
| | | 城址变迁过程 | | 河坝浅滩 |
| | | 水系生态廊道 | | |
| | | 蜀道廊道 | | |
| | | 翠云廊生态廊道 | | |
| | | 周边山峰 | | |

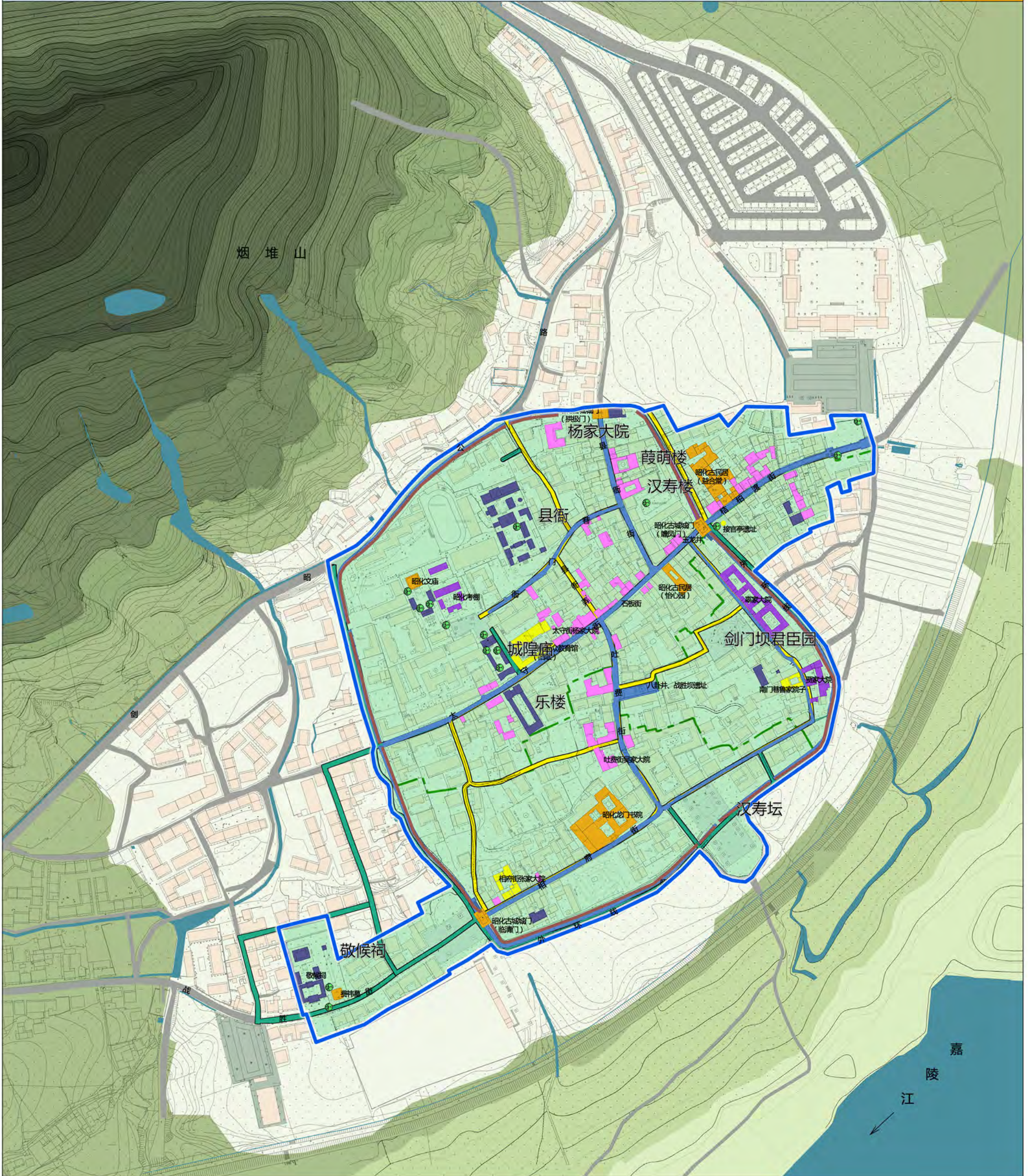




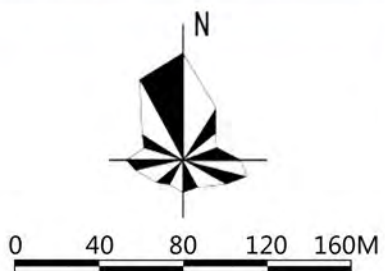


- | | | | | |
|--------|--|----------------|--|--------------|
| 图
例 | | 历史城区范围 | | 一般不可移动文物保护范围 |
| | | 道路 | | 历史文化街区核心保护范围 |
| | | 省级文物保护单位保护范围 | | 历史文化街区建设控制地带 |
| | | 市级文物保护单位保护范围 | | 城镇发展环境协调区 |
| | | 区级文物保护单位保护范围 | | |
| | | 省级文物保护单位建设控制地带 | | |
| | | | | |





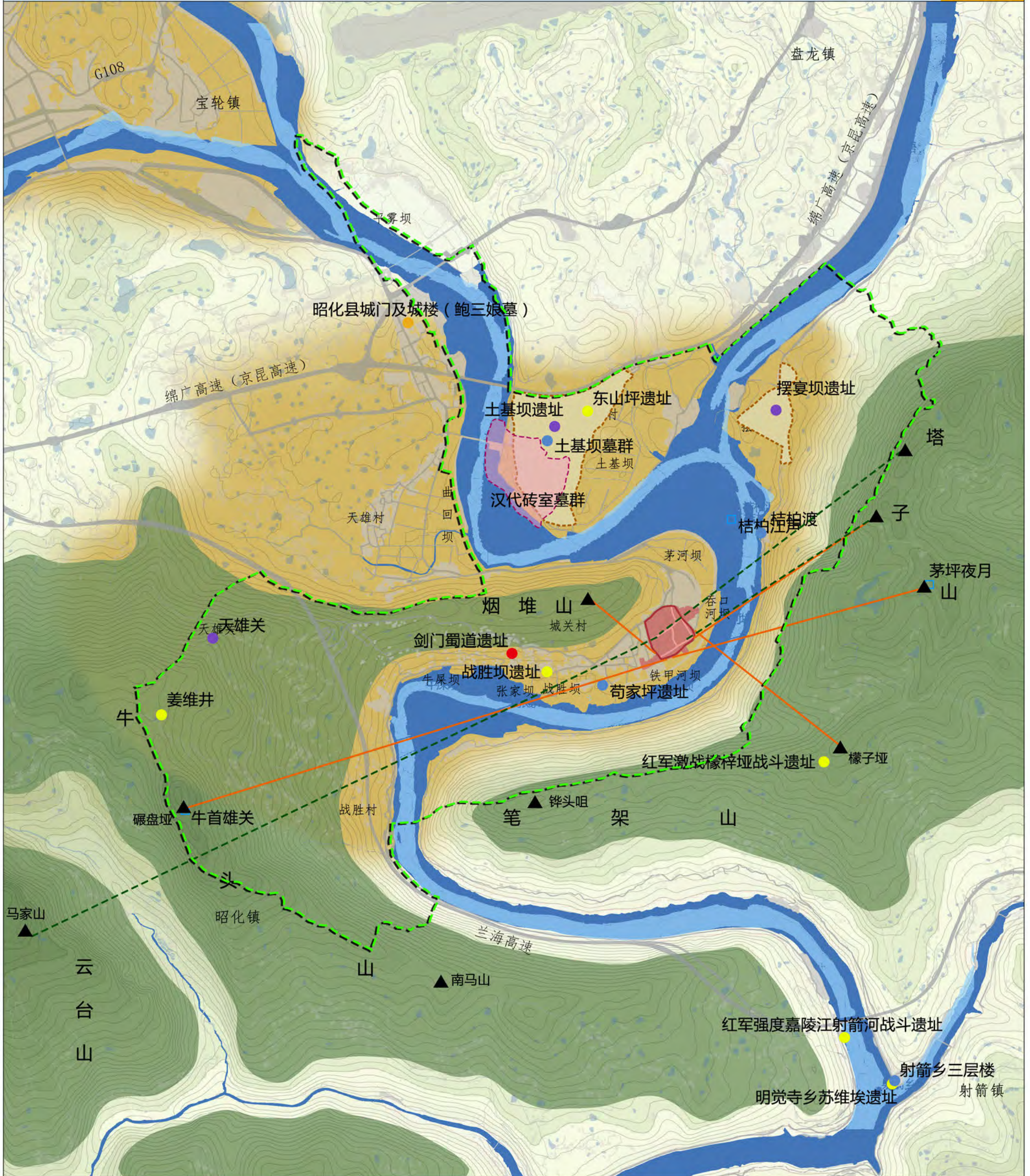
- | | | |
|----------|----------|--------|
| 城墙 | 县级文物保护单位 | 历史文化街区 |
| 道路 | 一般不可移动文物 | 广场 |
| 水体 | 历史建筑 | 古树名木 |
| 山体 | 建议历史建筑 | |
| 省级文物保护单位 | 一类传统街巷 | |
| 市级文物保护单位 | 特色风貌街巷 | |



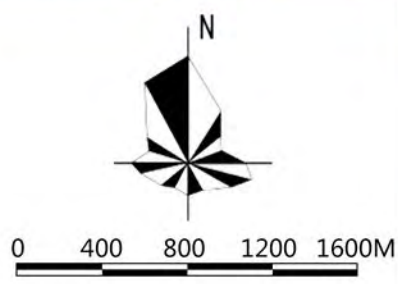
广元市历史文化名城保护规划 (2022-2035)

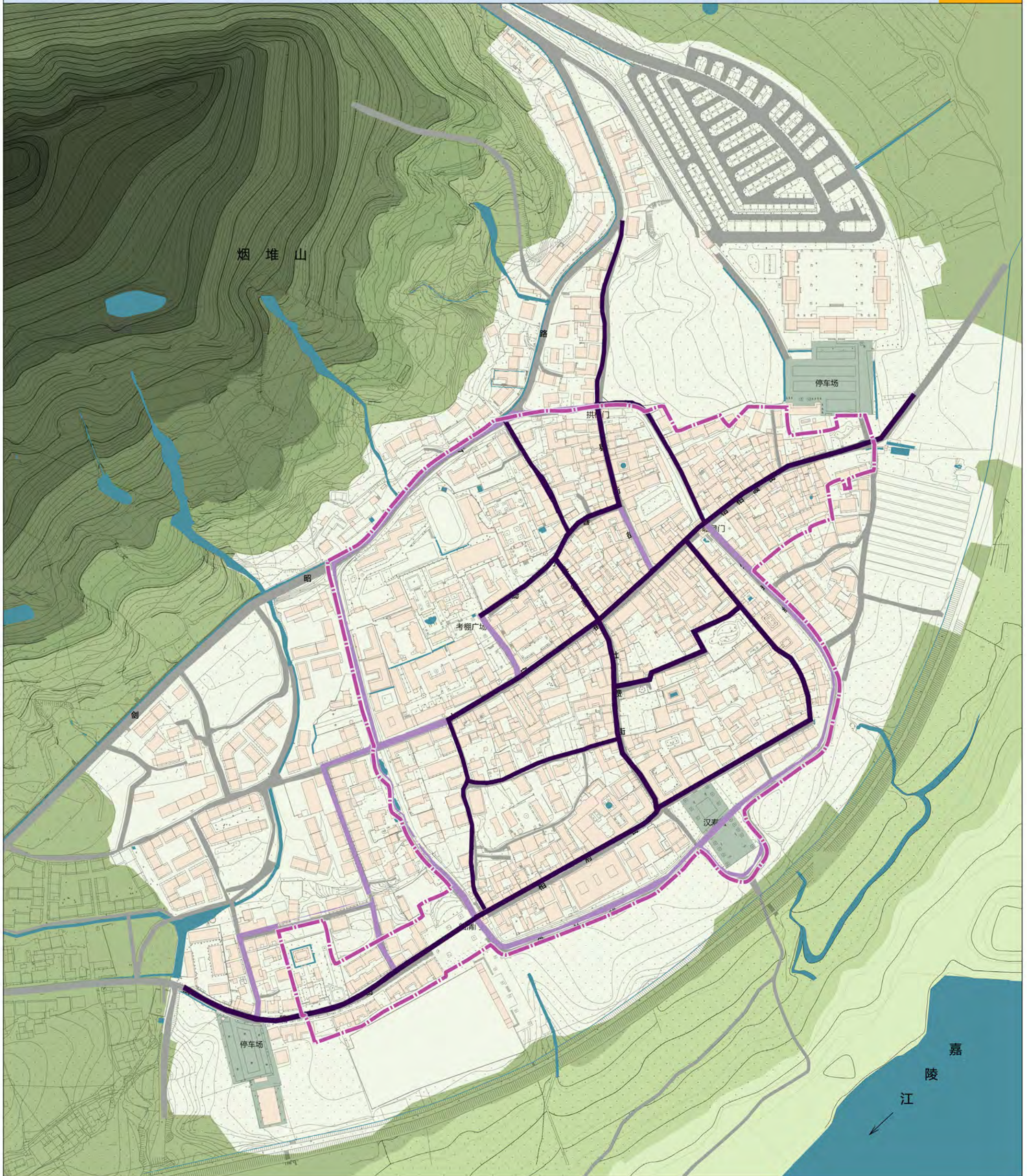
昭化古城环境协调区保护要素图

071

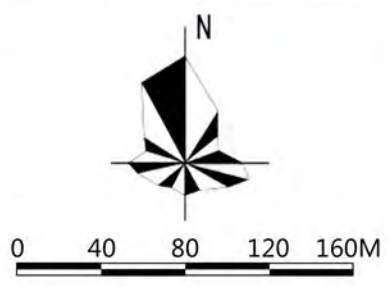


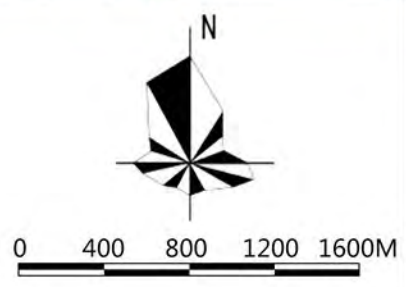
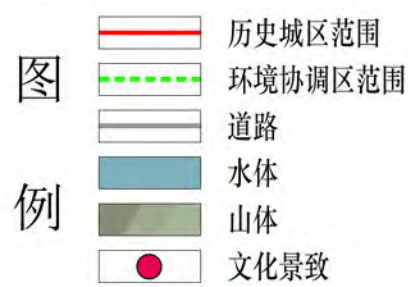
- | | | | | | | | |
|--|------------|--|----------|--|--------------|--|------|
| | 环境协调区范围 | | 省级文物保护单位 | | 文化景观 | | 对景山峰 |
| | 历史城区范围 | | 市级文物保护单位 | | 昭化城墙遗址 | | |
| | 道路 | | 区级文物保护单位 | | 重要历史街巷 | | |
| | 水体 (本轮规划) | | 一般不可移动文物 | | 城墙对景廊道 | | |
| | 山体 | | 文物保护单位本体 | | 街巷视线廊道 | | |
| | 全国重点文物保护单位 | | 其他遗址本体 | | 可能的地下文物埋藏区示意 | | |

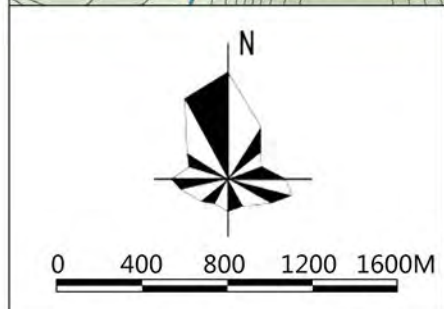
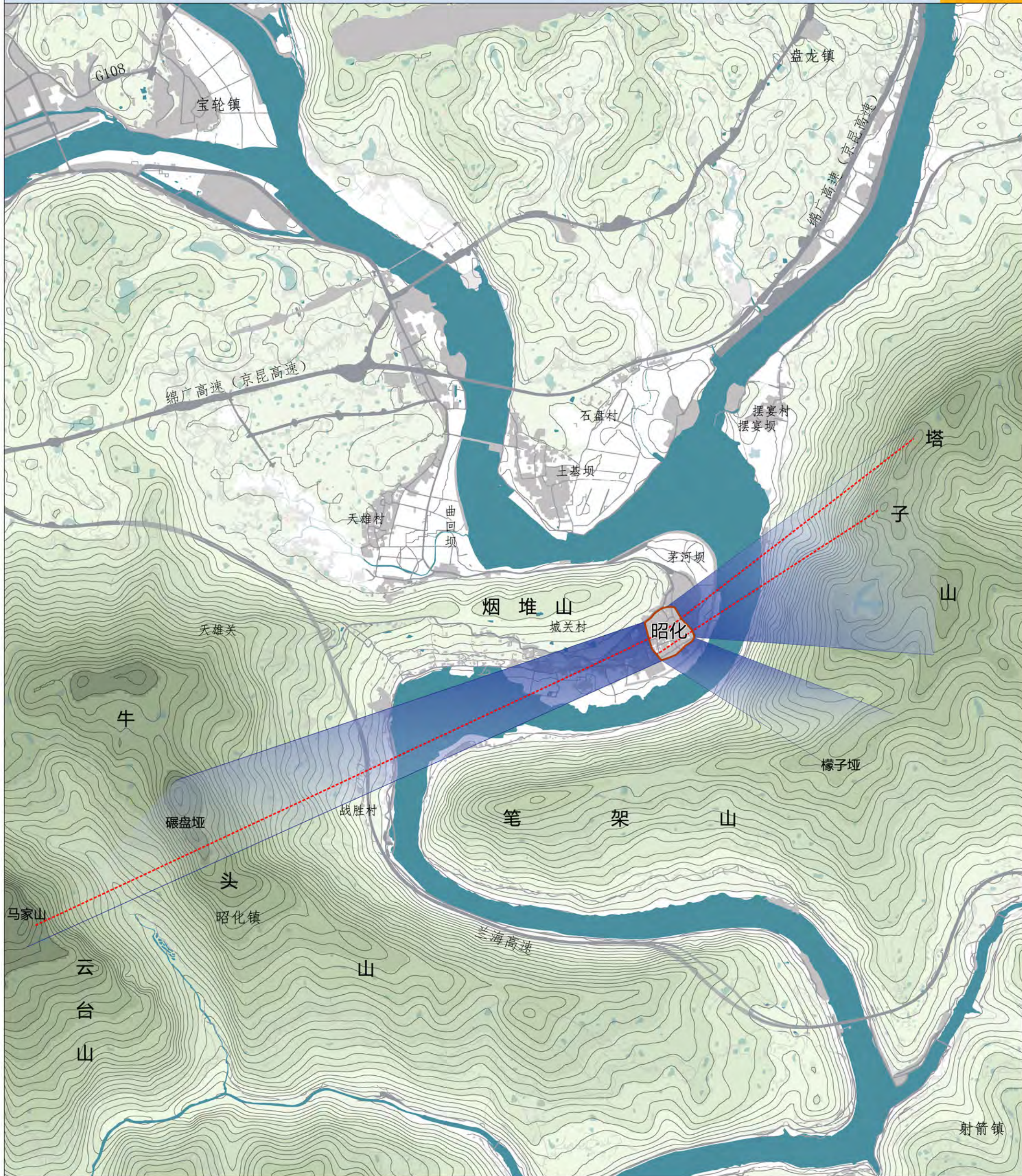




- 图例
- 道路
 - 历史城区范围
 - 水体
 - 山体
 - 一类传统街巷
 - 特色风貌街巷



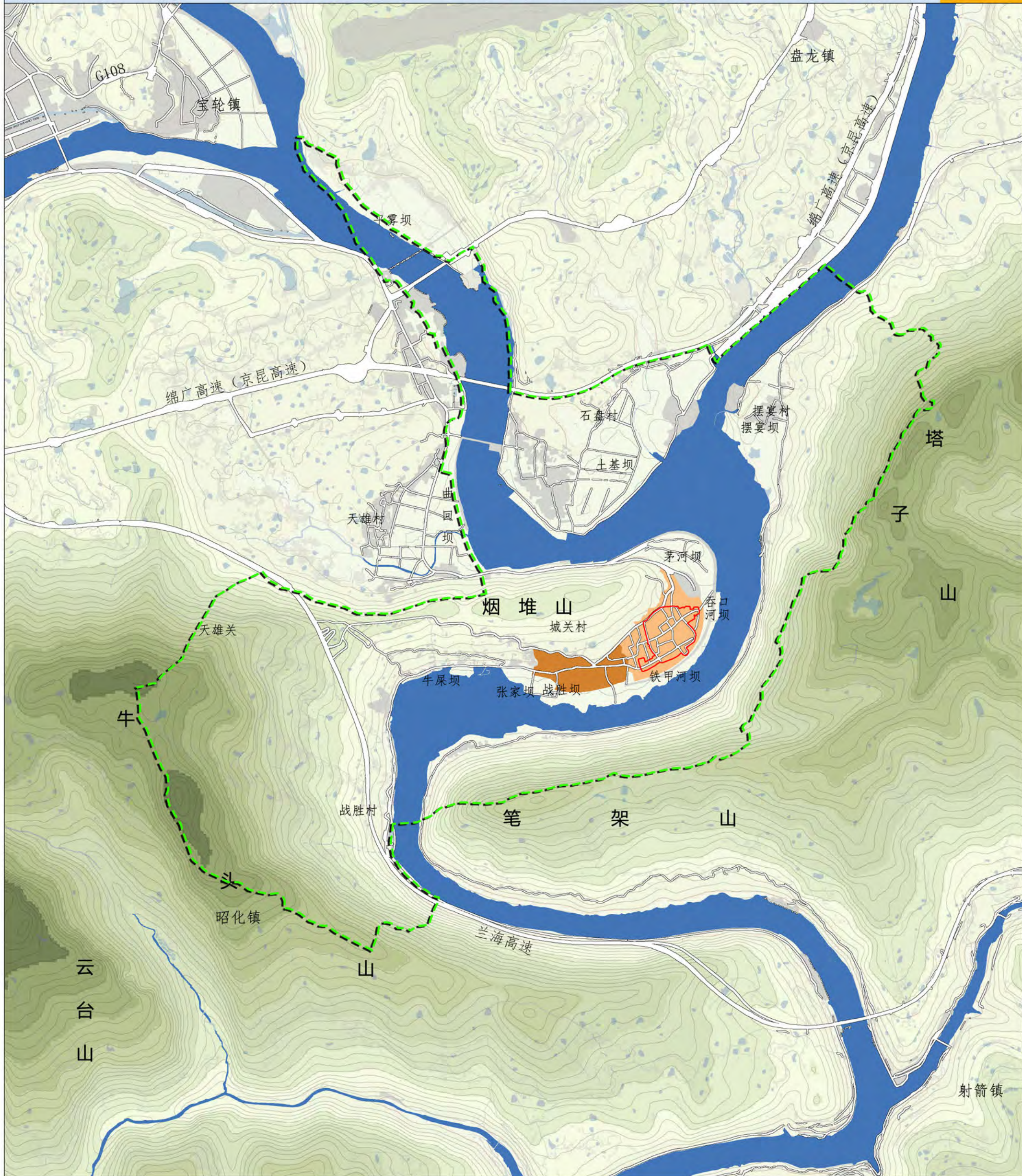




广元市历史文化名城保护规划 (2022-2035)

昭化古城历史城区及环境协调区建筑高度控制图

075



0 400 800 1200 1600M

图例

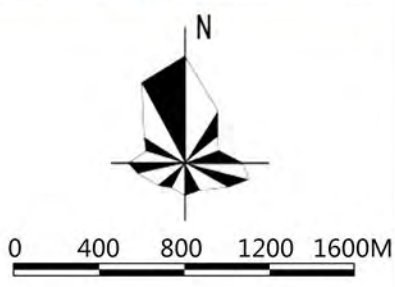
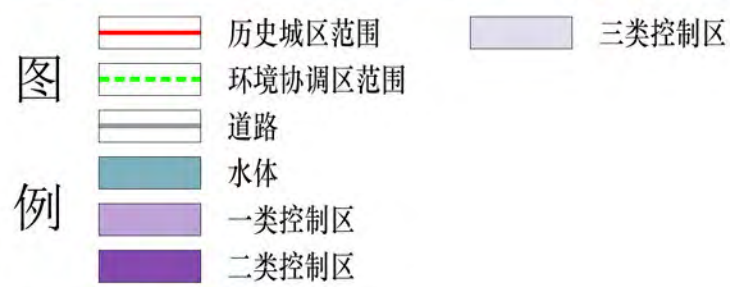
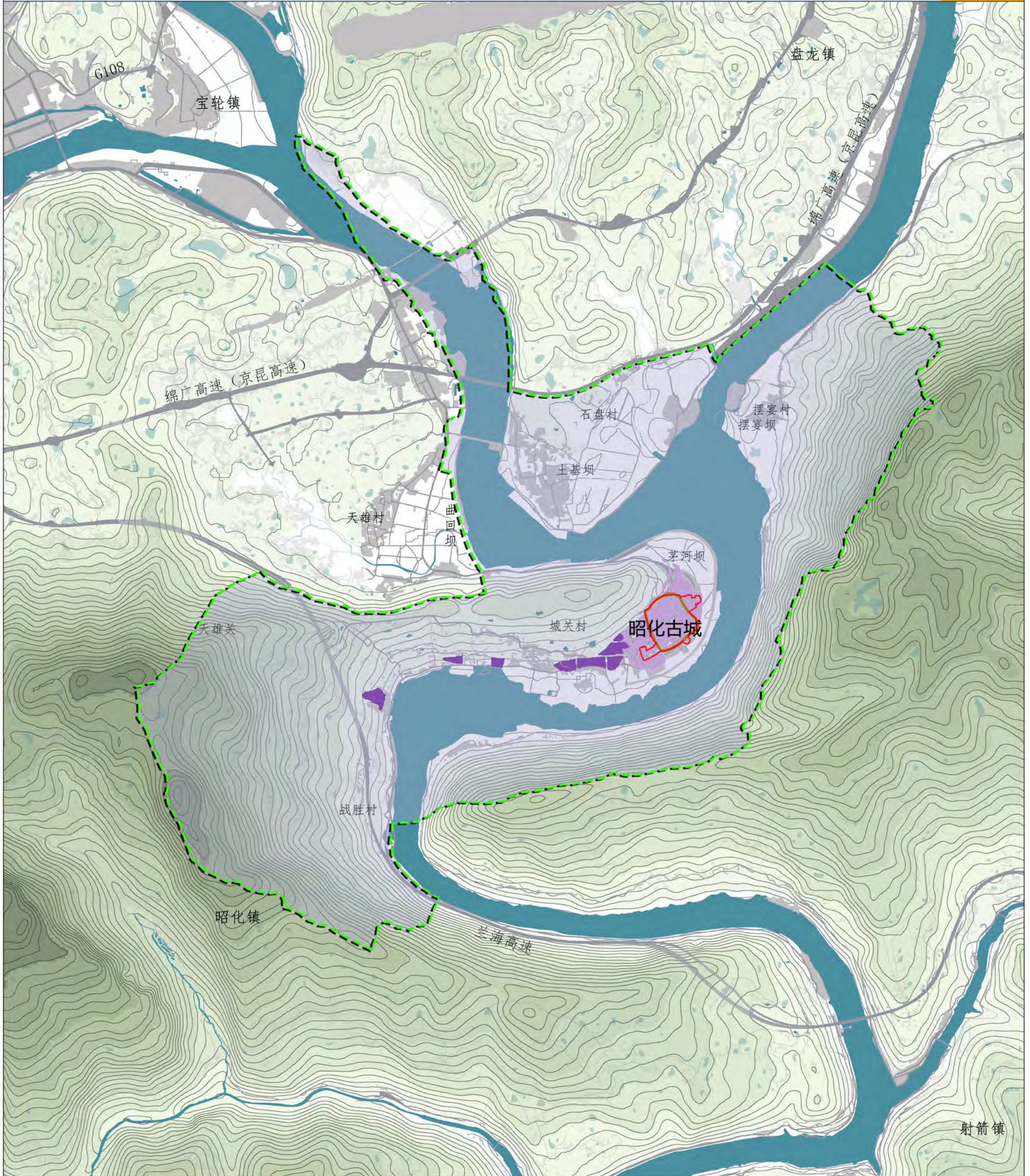
- 历史城区
- 环境协调区
- 道路
- 水体
- 山体
- ≤6m

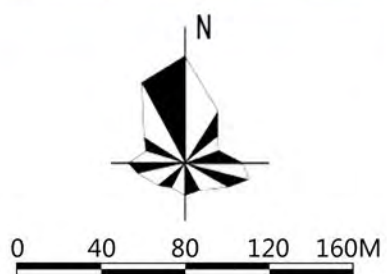
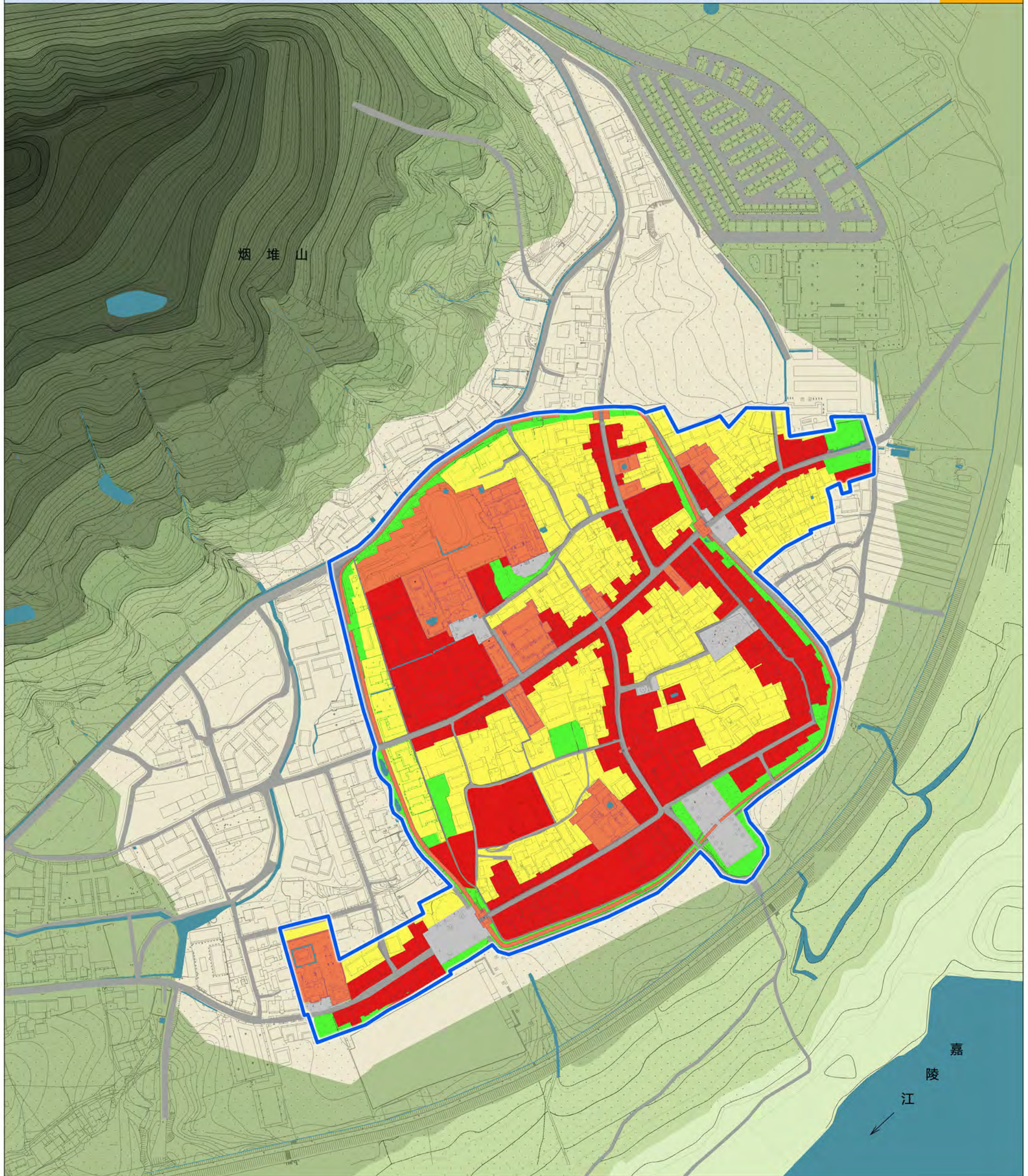
≤12m

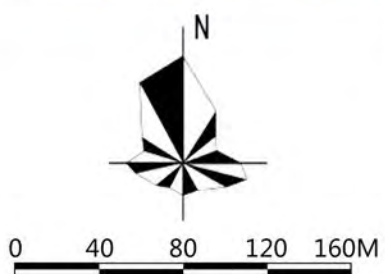

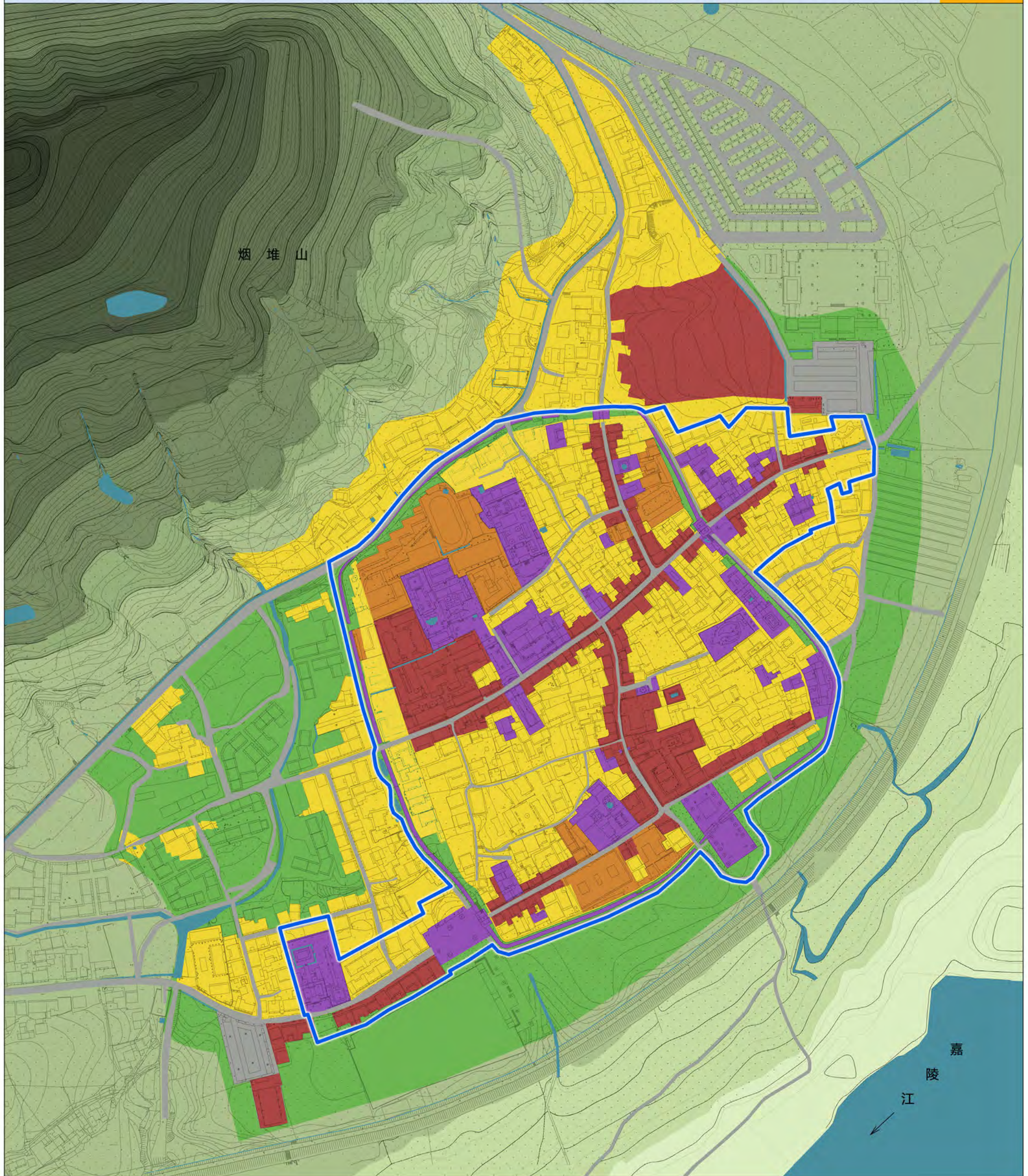
广元市历史文化名城保护规划 (2022-2035)

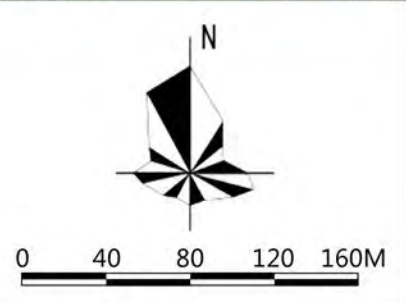
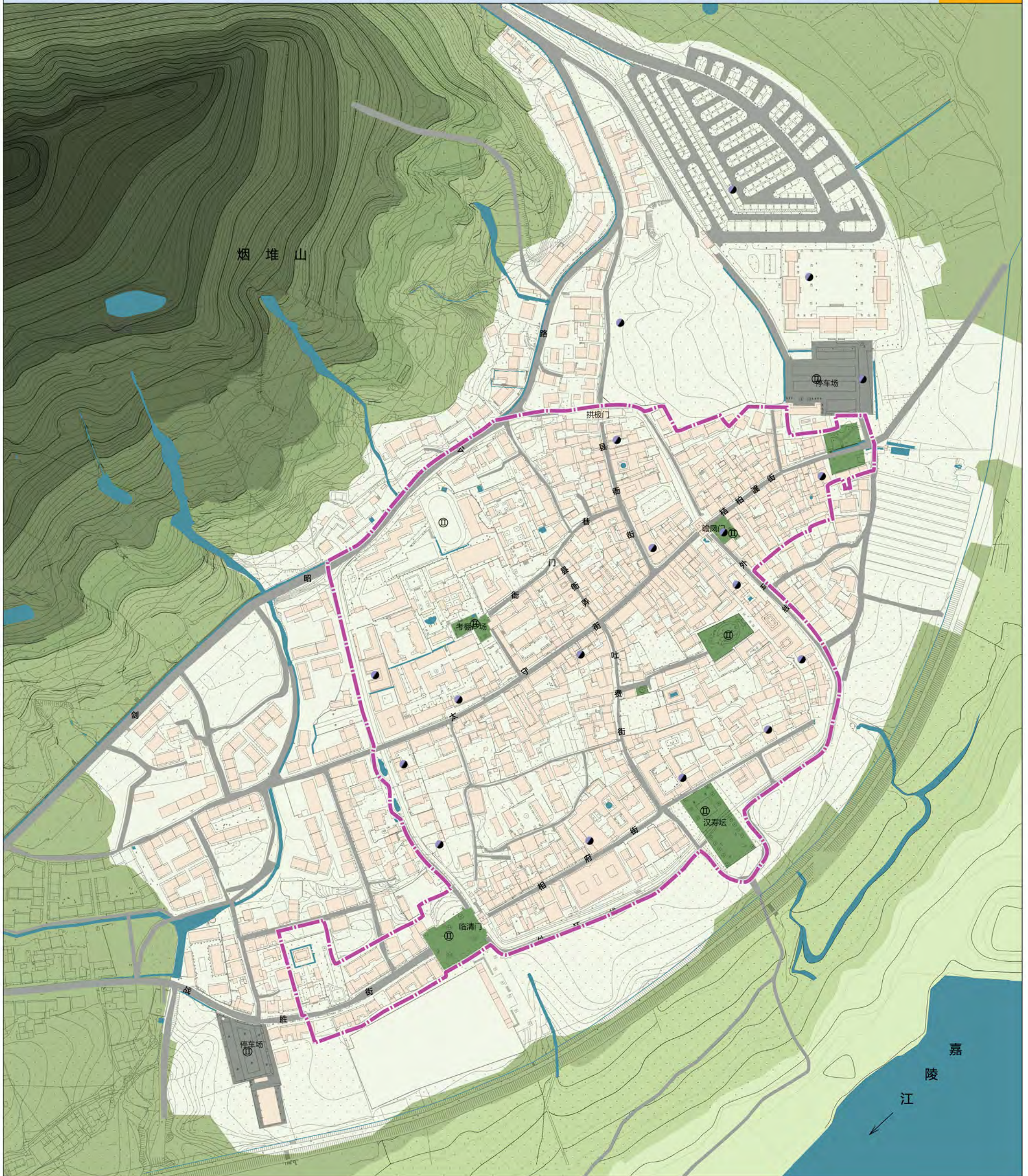
昭化古城历史城区及环境协调区风貌控制区划图

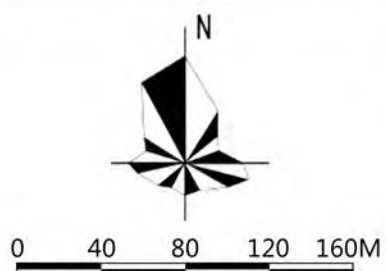
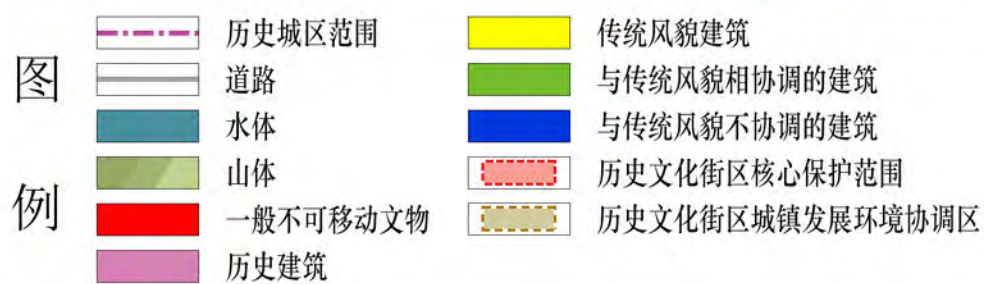
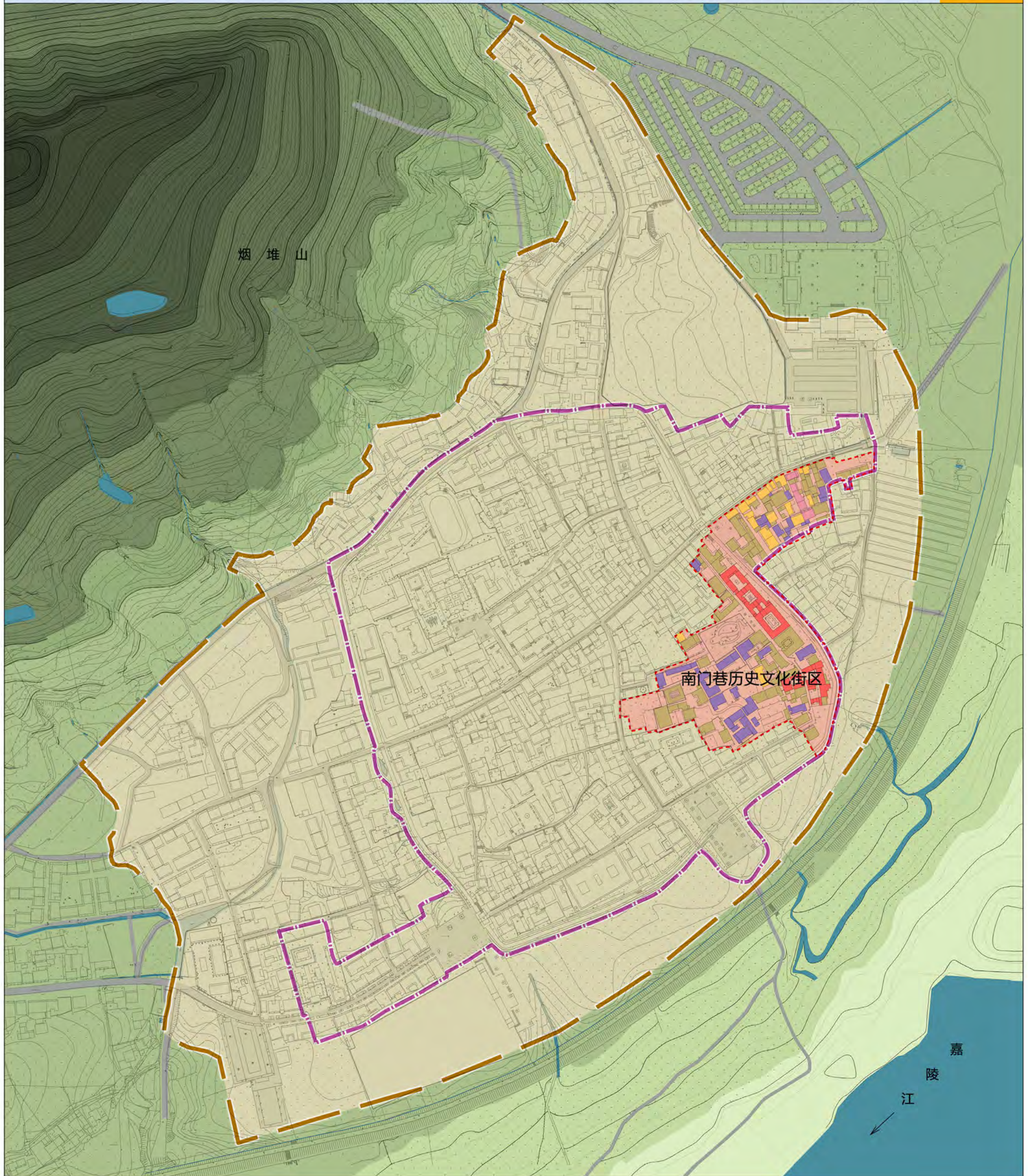
076

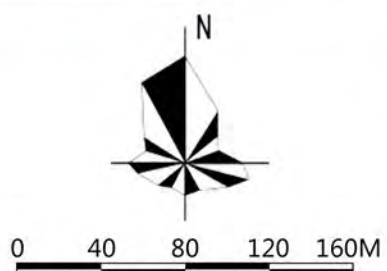
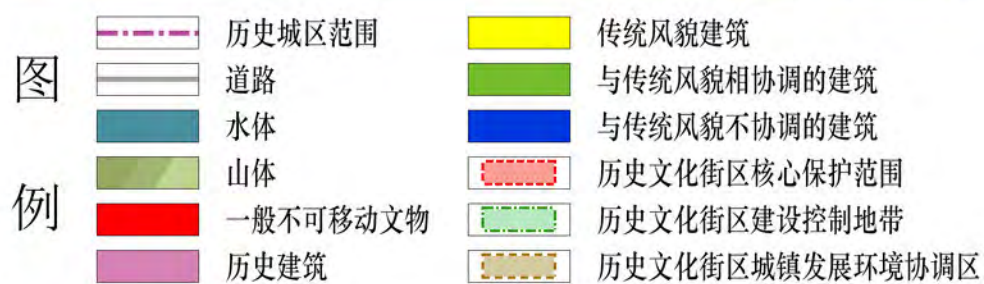
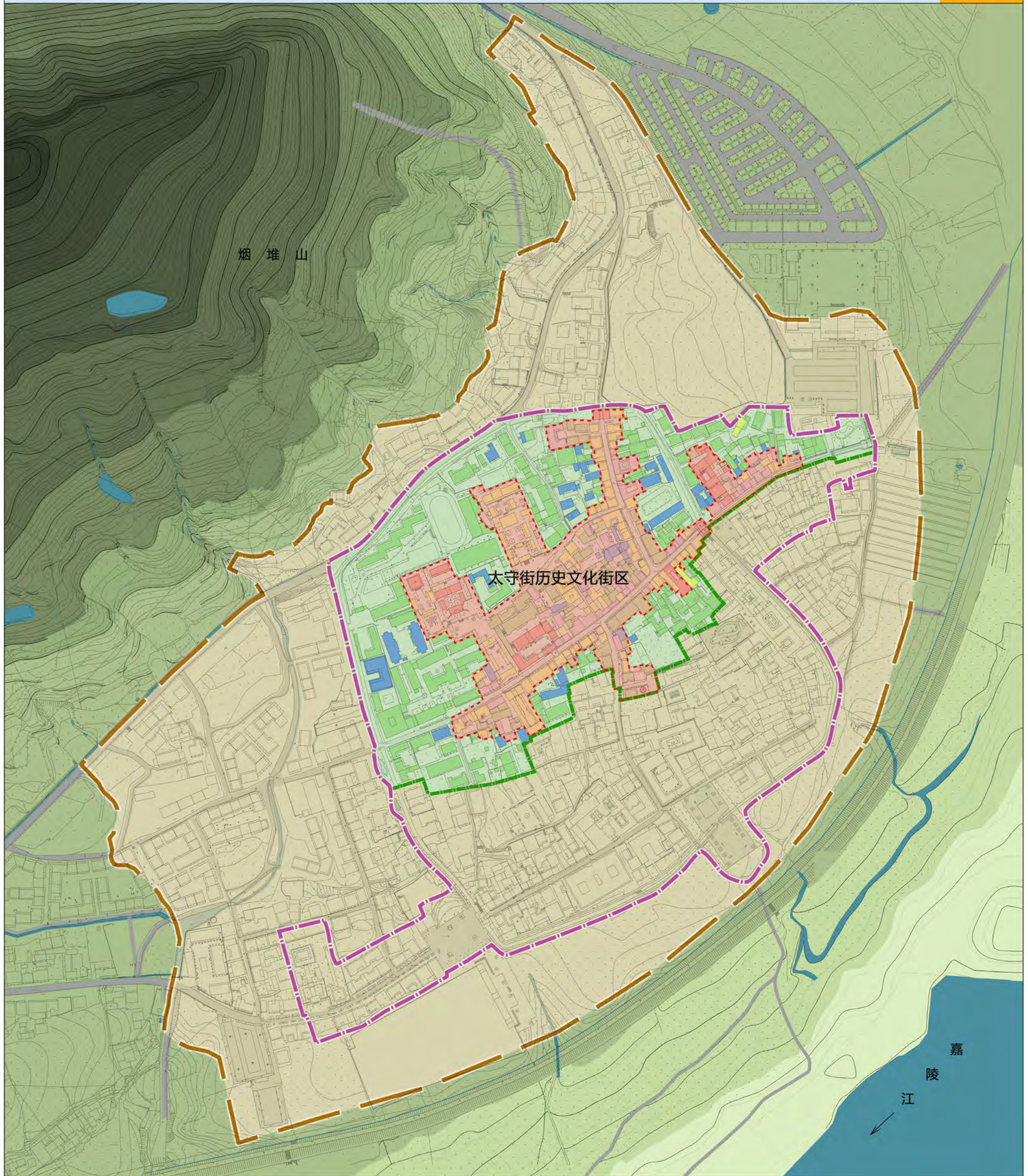


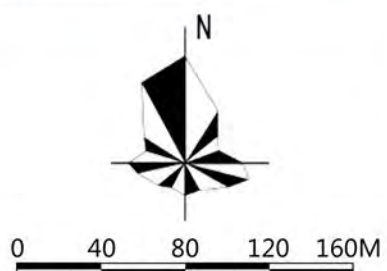
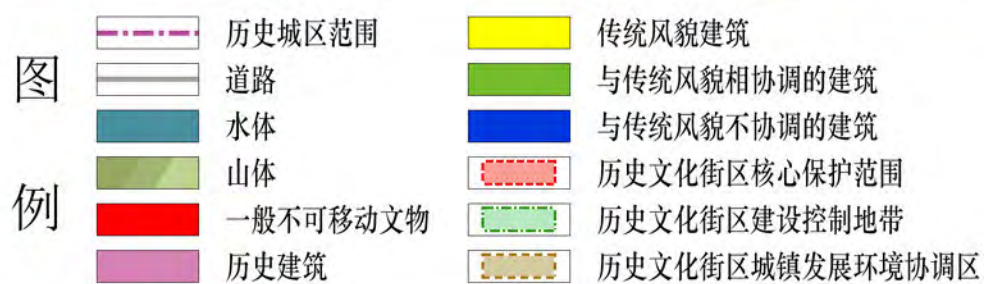
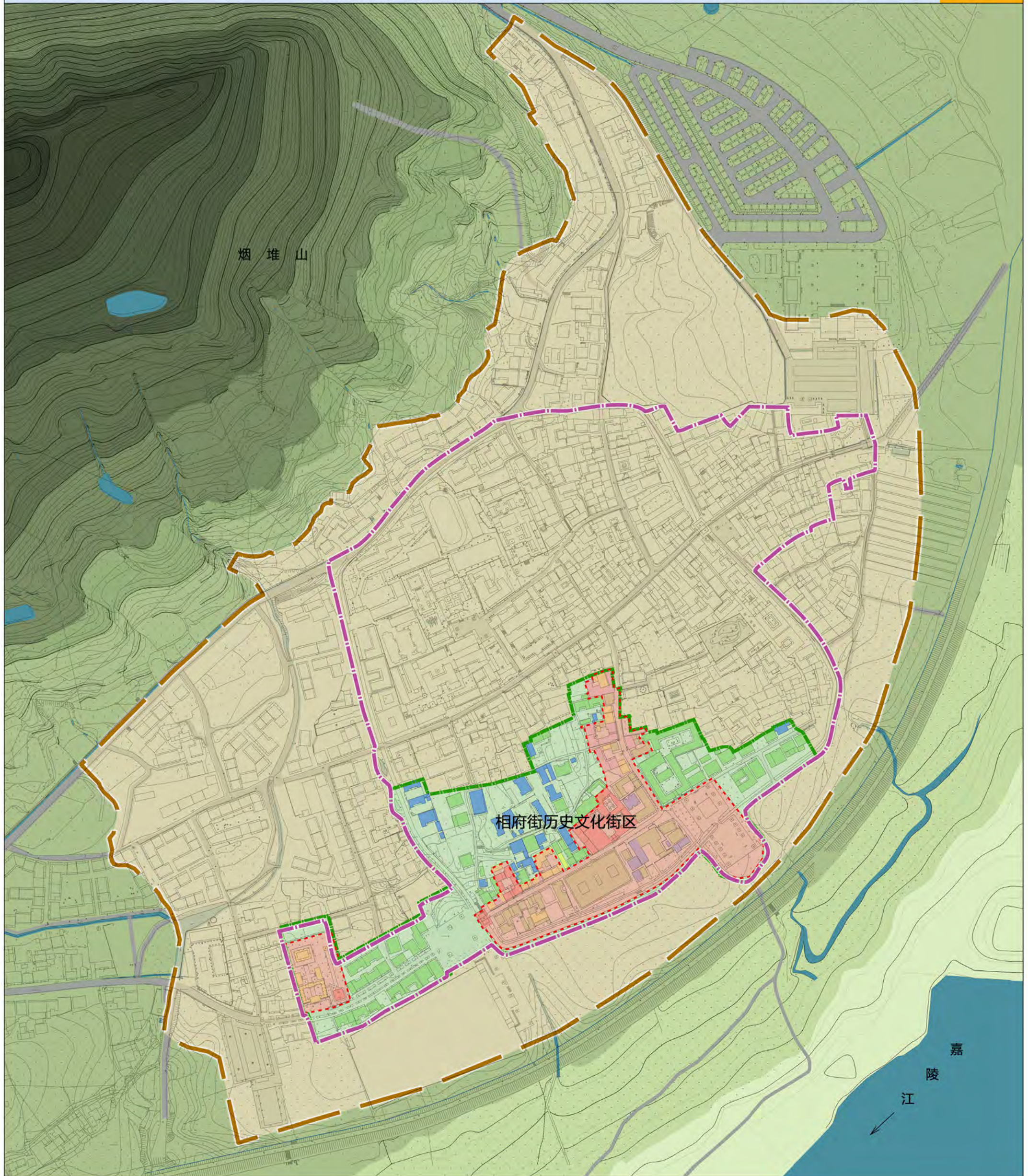








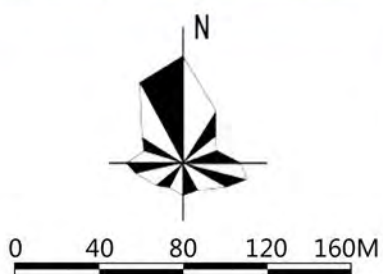
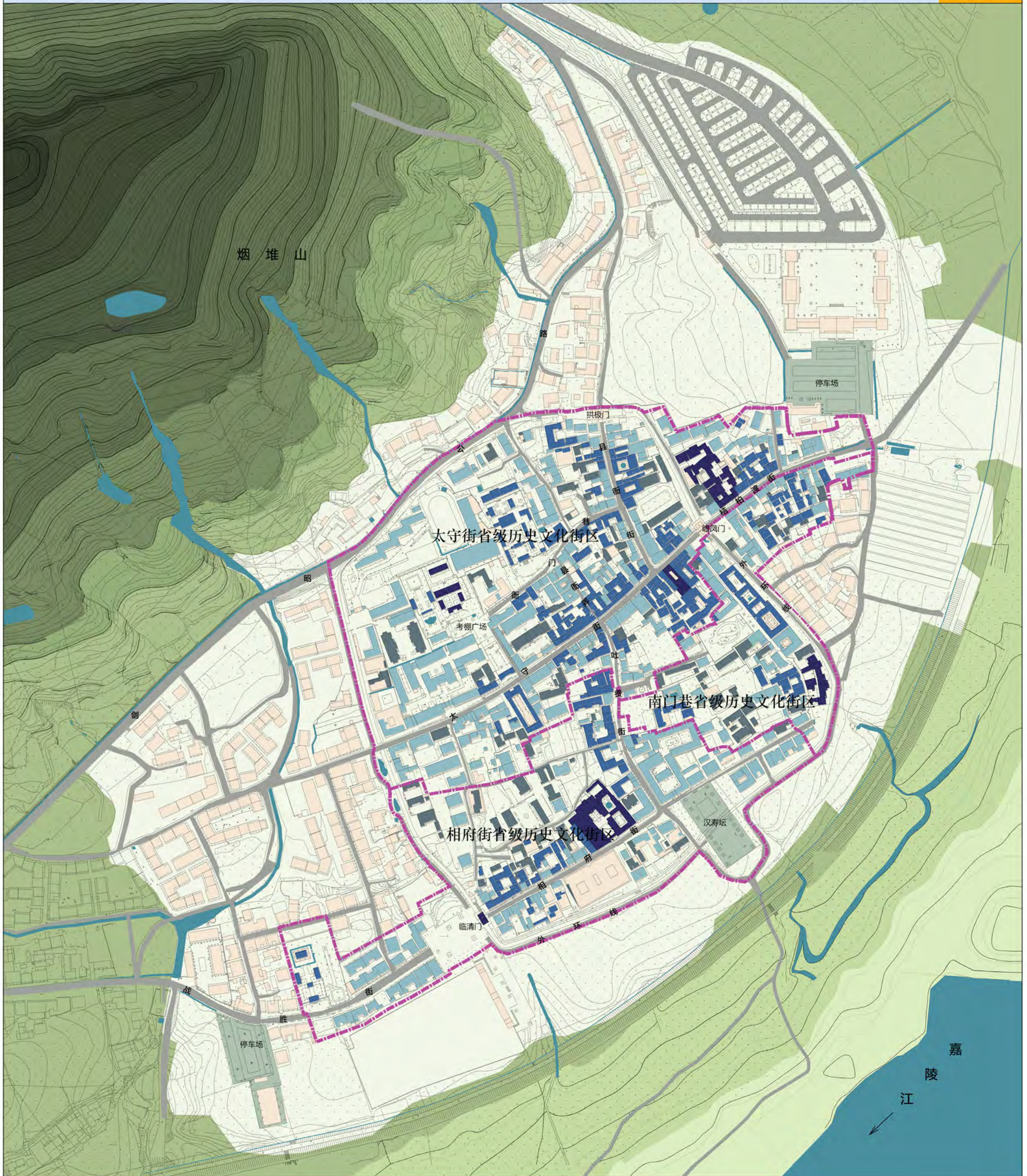


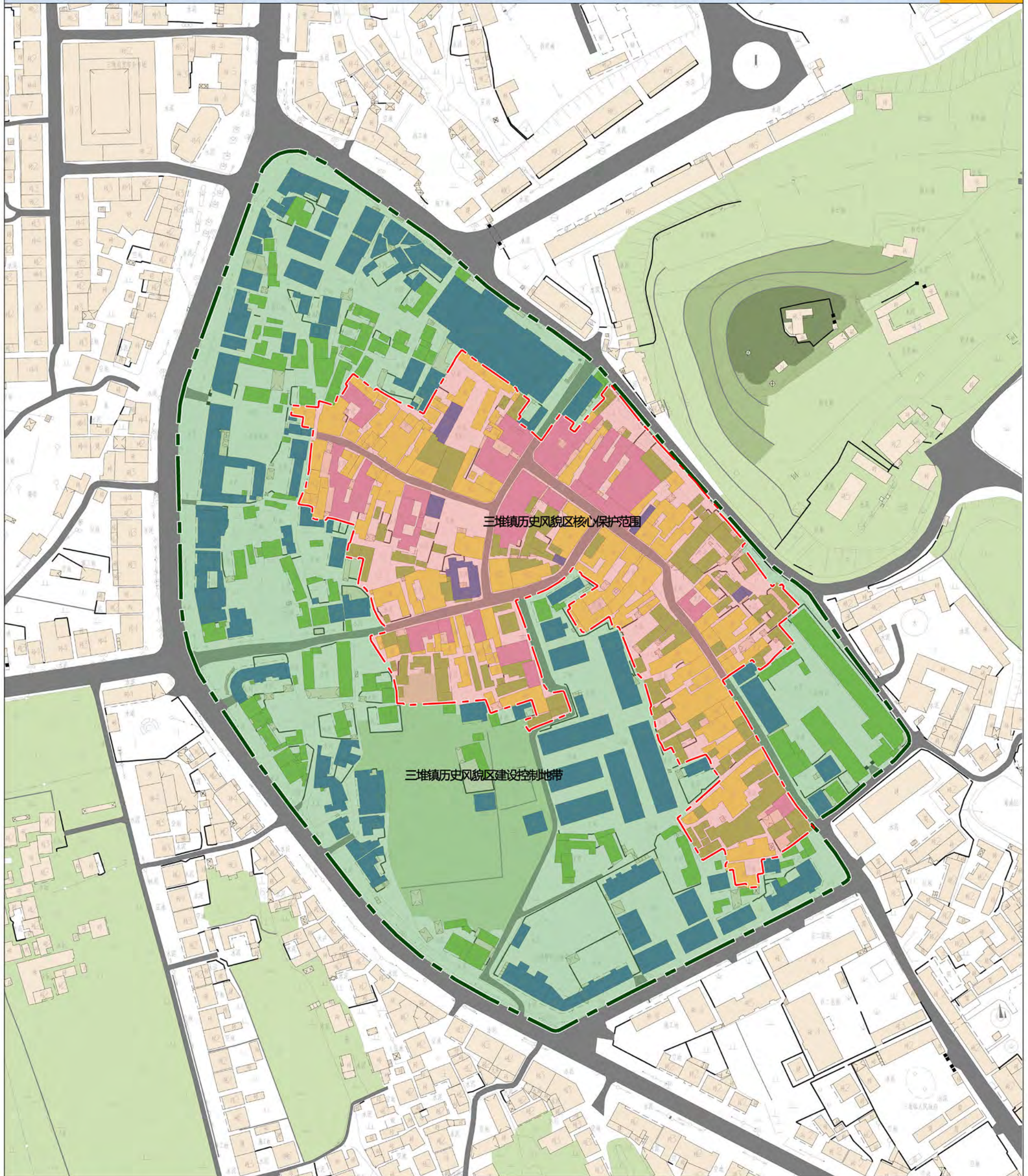


广元市历史文化名城保护规划 (2022-2035)

南门巷、太守街、相府街历史文化街区建筑分类整治图

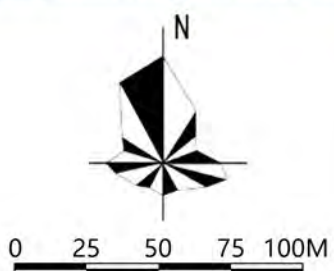
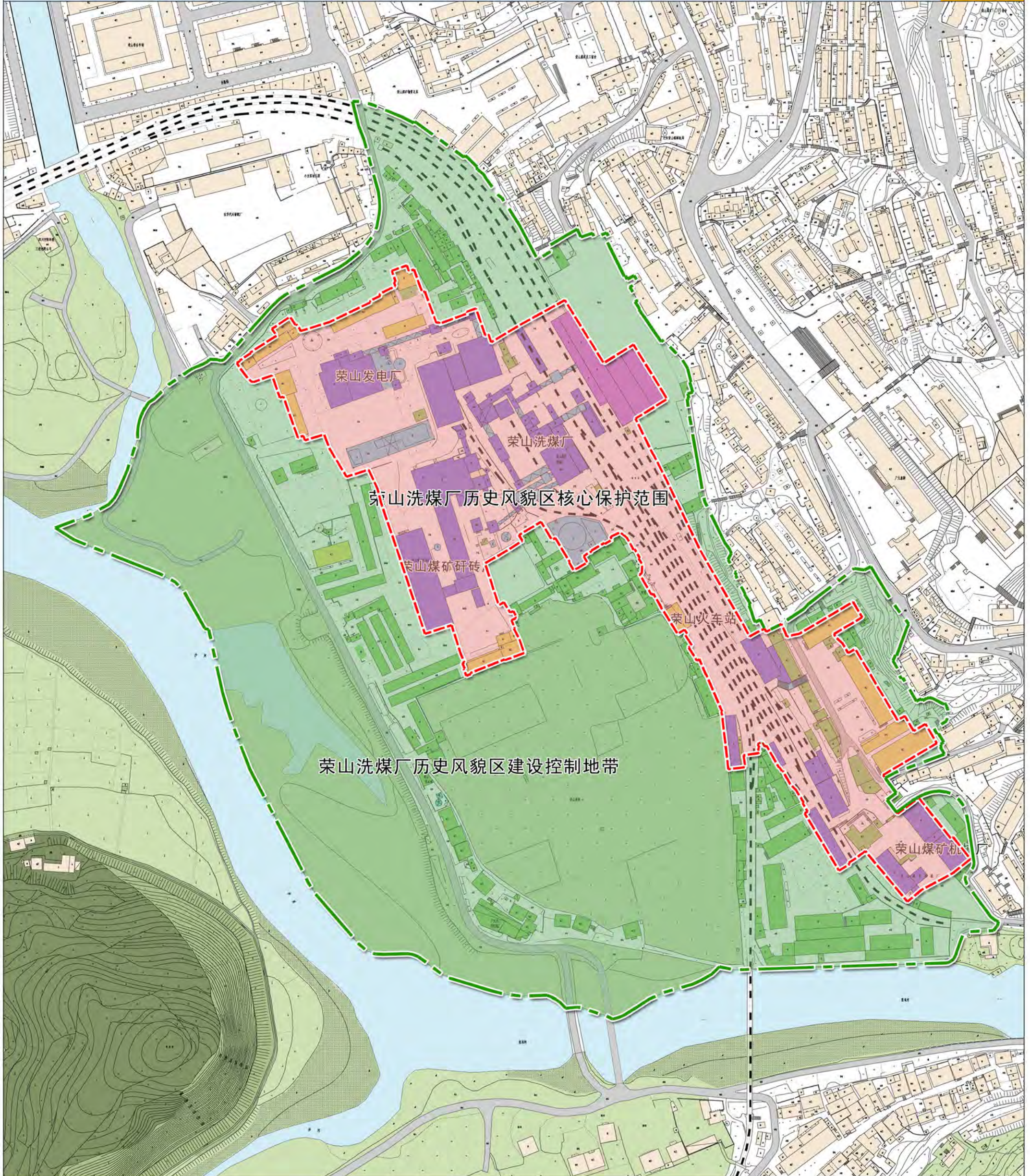
084






图例

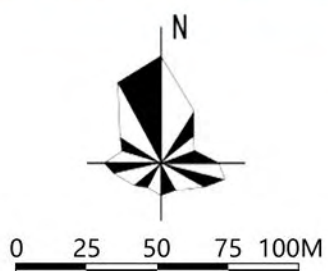
	历史风貌区核心保护范围
	历史风貌区建设控制地带





图例

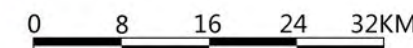
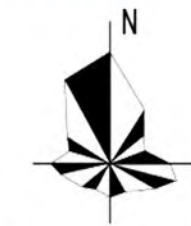
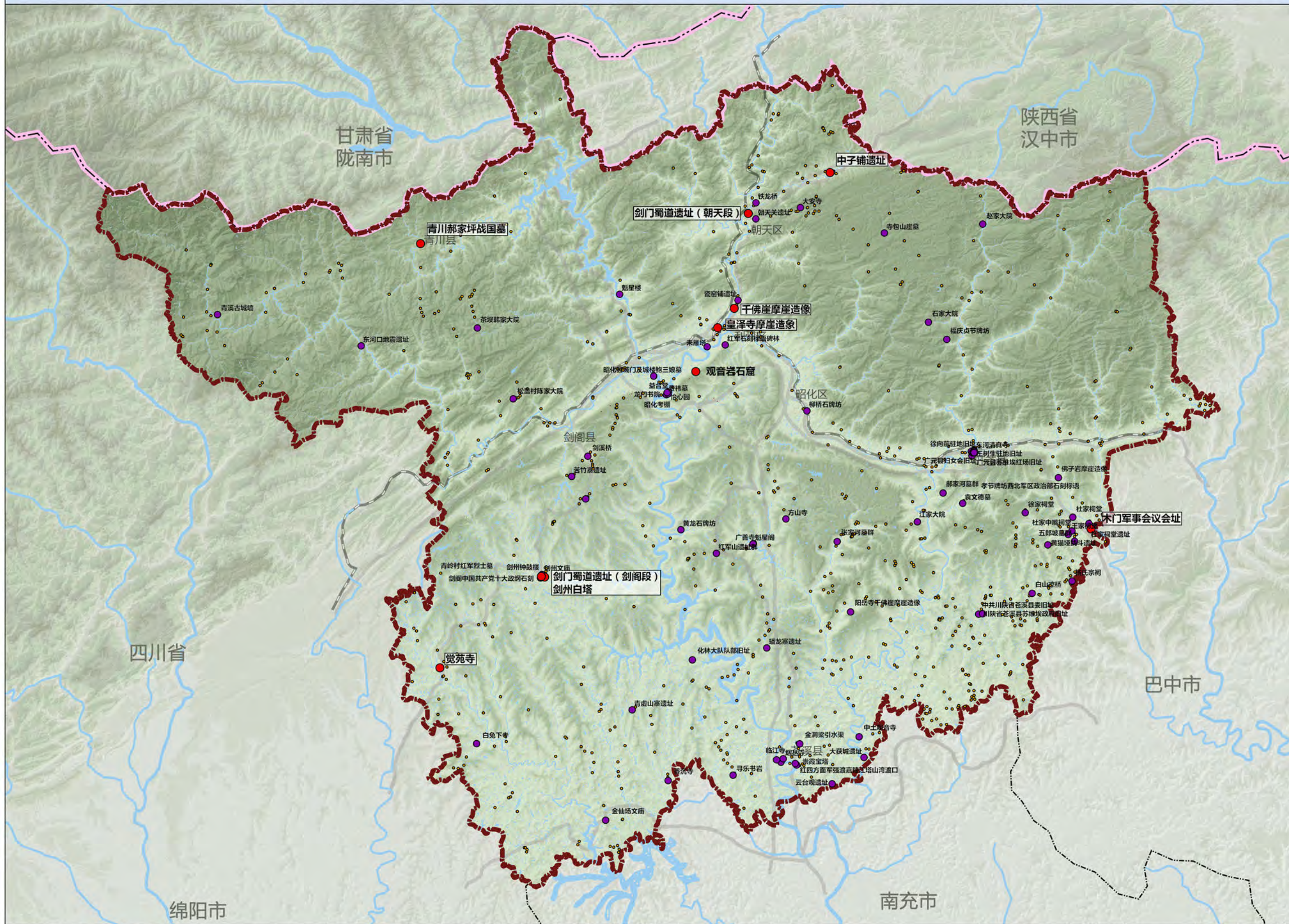
-  历史风貌区核心保护范围
-  历史风貌区建设控制地带



广元历史文化名城保护规划 (2022-2035)

市域不可移动文物保护图

088



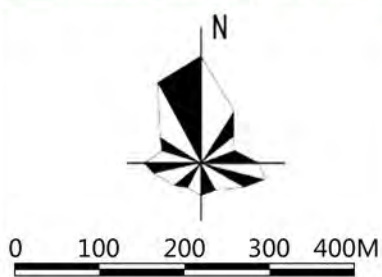
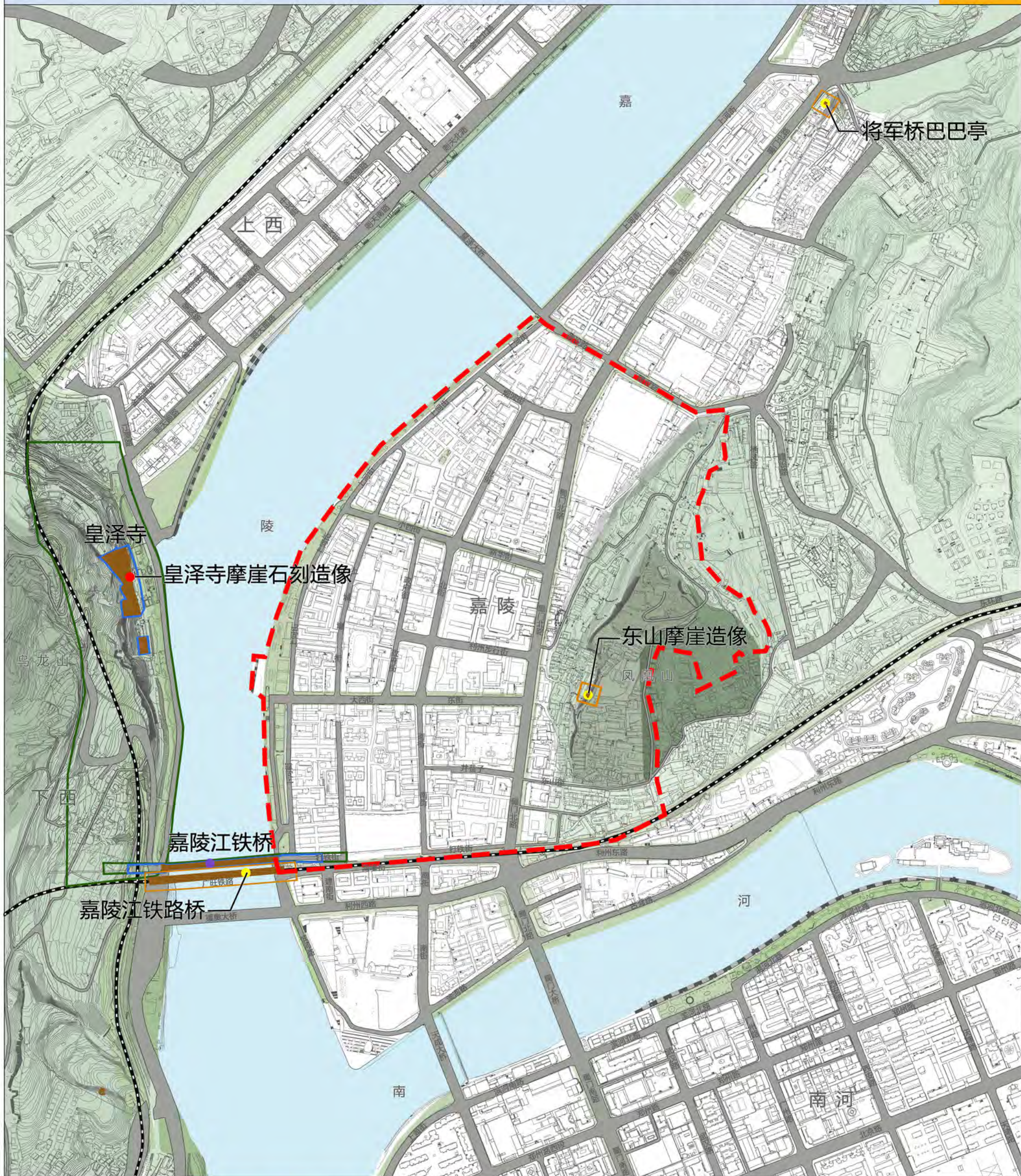
图例

- 省界
- 广元市界
- 其他城市边界
- 河流水系
- 公路
- 铁路
- 全国重点文物保护单位
- 省级文物保护单位
- 市县级文物保护单位及一般不可移动文物

广元市历史文化名城保护规划 (2022-2035)

广元古城历史城区不可移动文物分布、区划图

089

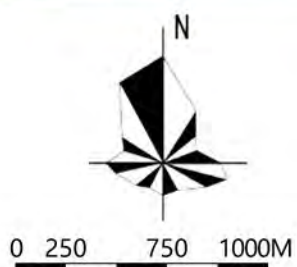


- | | | |
|----|--|---|
| 图例 | - - - 历史城区范围 | 文物保护单位建设控制地带 |
| | 道路 | 一般不可移动文物保护范围 |
| | 铁路 | 各级不可移动文物本体 |
| | 水体 | ● 全国重点文物保护单位 |
| | 山体 | ● 市县级文物保护单位 |
| | 文物保护单位保护范围 | ● 一般不可移动文物 |

广元市历史文化名城保护规划 (2022-2035)

广元古城历史城区周边不可移动文物分布、区划图

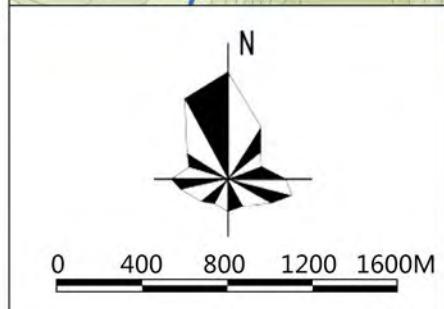
090



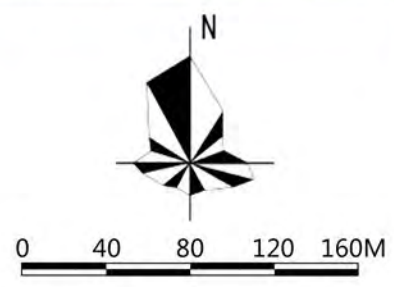
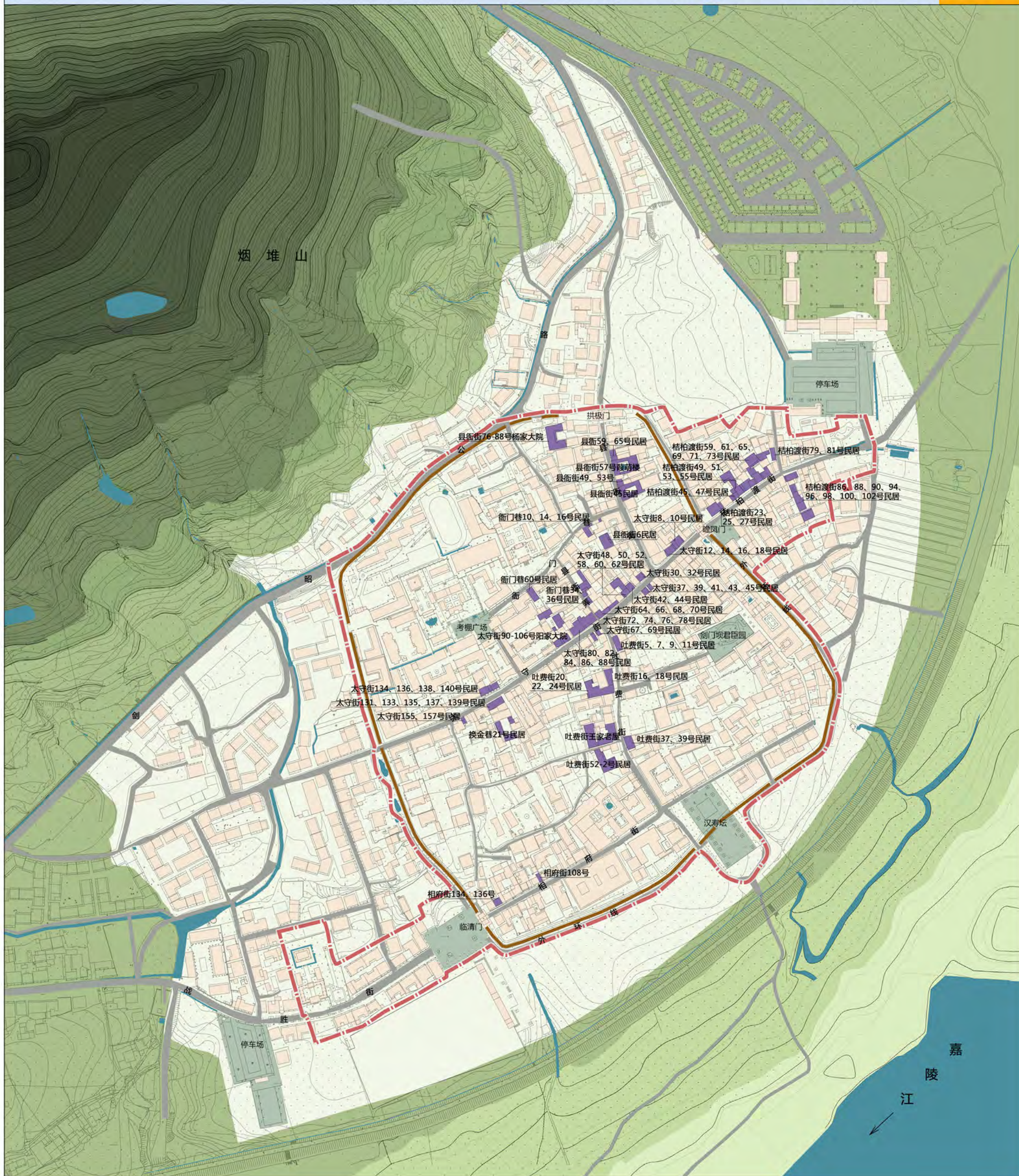
广元市历史文化名城保护规划 (2022-2035)

昭化古城历史城区及周边不可移动文物分布、区划图

092



- | | | |
|----|------------|------------|
| 图例 | 历史城区范围 | 市级文物保护单位 |
| | 道路 | 区级文物保护单位 |
| | 水体 | 一般不可移动文物 |
| | 山体 | 文物保护单位本体 |
| | 全国重点文物保护单位 | 不可移动文物保护范围 |
| | 省级文物保护单位 | |



广元市历史文化名城保护规划 (2022-2035)

中心城区三线工业遗存资源规划图

094

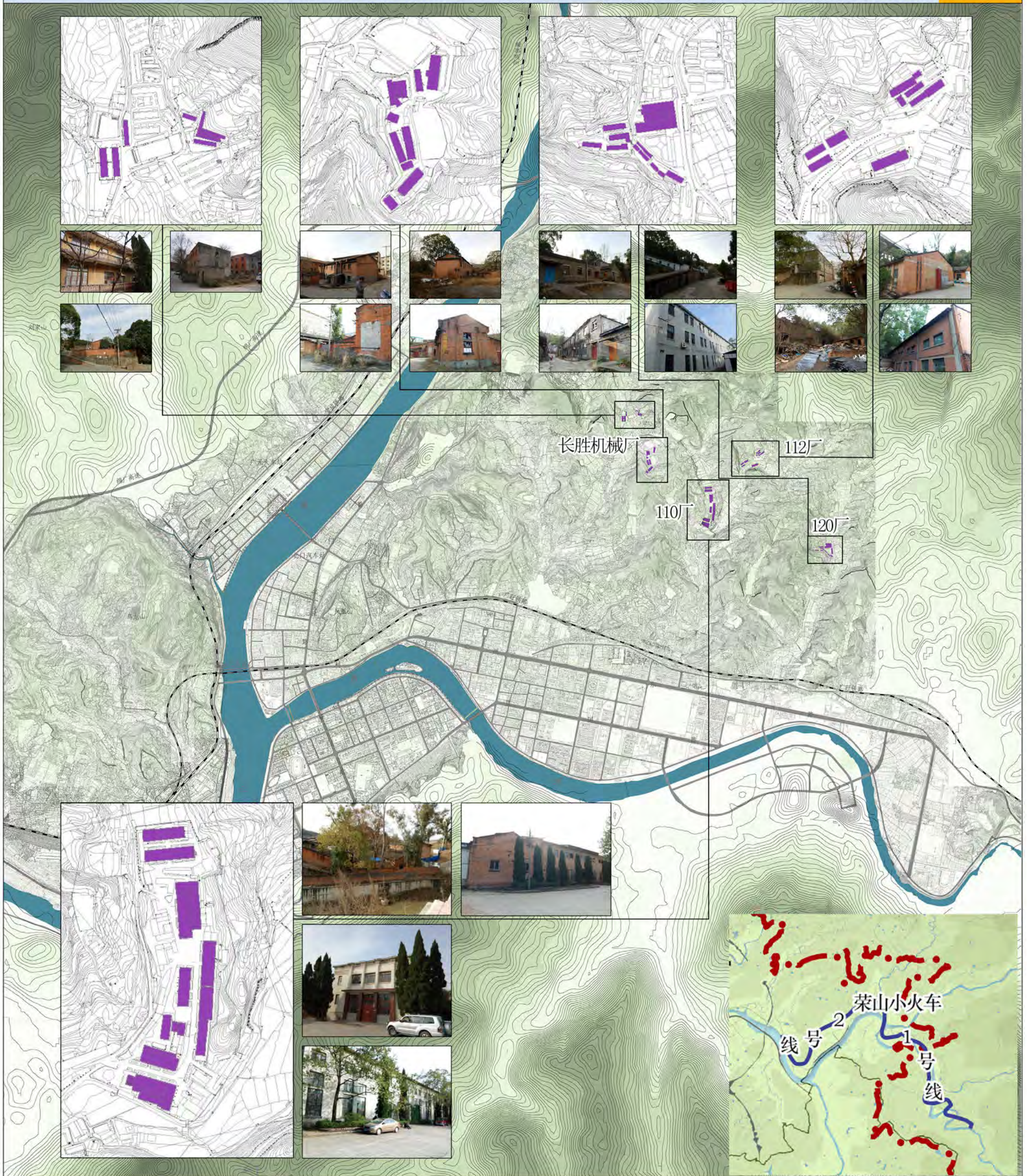
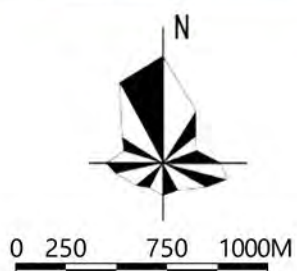


图
例

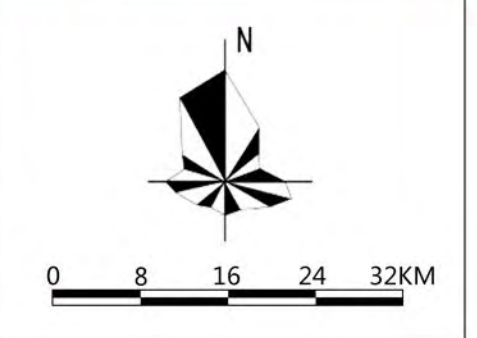
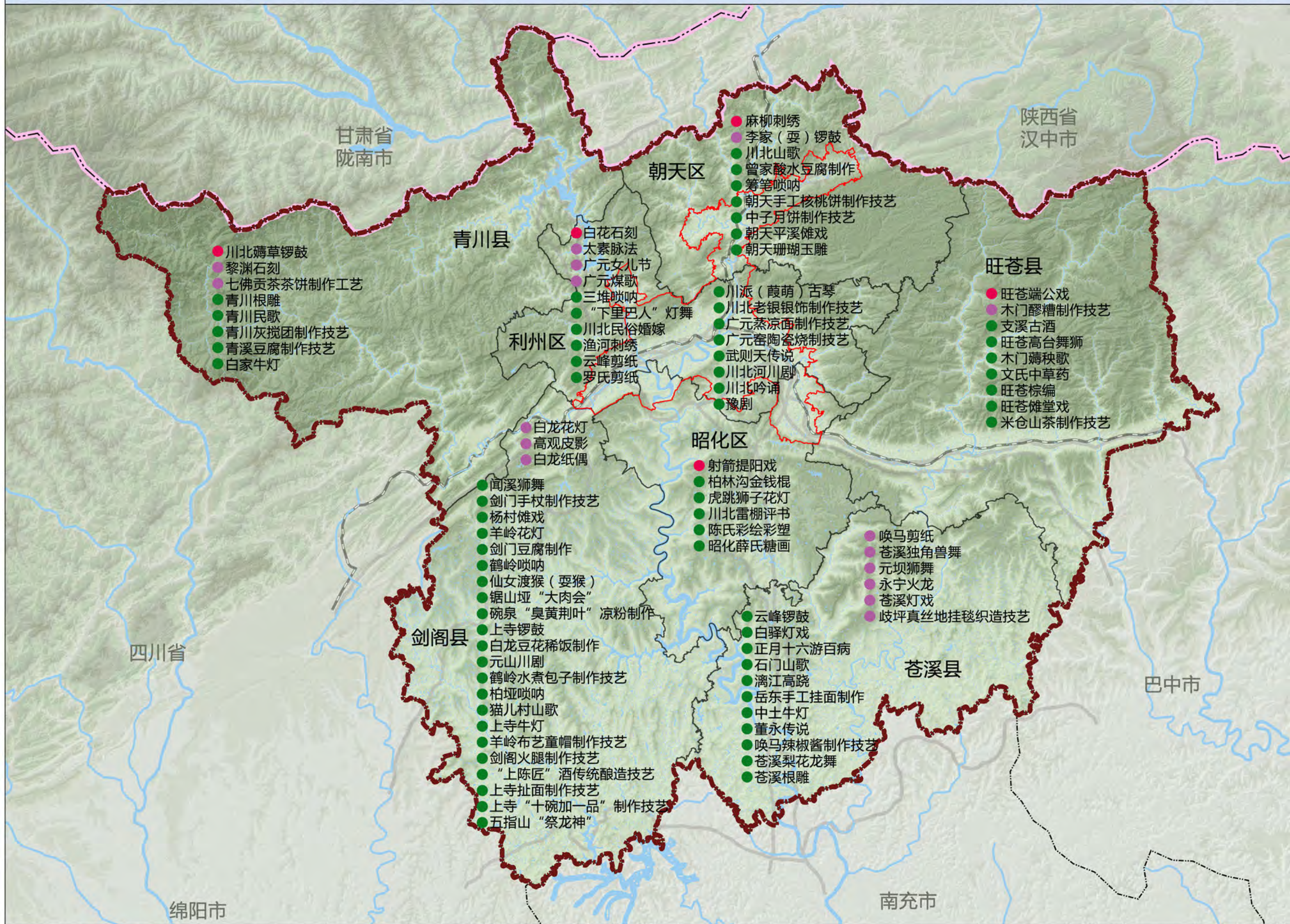
需保护的三线厂房本体



广元历史文化名城保护规划 (2022-2035)

市域非物质文化遗产规划图

095



图例

- 省界
- 广元市界
- 其他城市边界
- 中心城区边界
- 区县界
- 河流水系
- 公路
- 铁路
- 国家级非物质文化遗产
- 省级非物质文化遗产
- 市级非物质文化遗产

- 川北薜草锣鼓
- 黎渊石刻
- 七佛贡茶茶饼制作工艺
- 青川根雕
- 青川民歌
- 青川灰搅团制作工艺
- 青溪豆腐制作工艺
- 白家牛灯

- 白石石刻
- 太素脉法
- 广元女儿节
- 广元煤歌
- 三堆唢呐
- “下里巴人”灯舞
- 川北民俗婚嫁
- 渔河刺绣
- 云峰剪纸
- 罗氏剪纸

- 白龙花灯
- 高观皮影
- 白龙纸偶

- 闻溪狮舞
- 剑门手杖制作工艺
- 杨村傩戏
- 羊岭花灯
- 剑门豆腐制作
- 鹤岭唢呐
- 仙女渡猴(耍猴)
- 锯山垭“大肉会”
- 碗泉“臭黄荆叶”凉粉制作
- 上寺锣鼓
- 白龙豆花稀饭制作
- 元山川剧
- 鹤岭水煮包子制作工艺
- 柏垭唢呐
- 猫儿村山歌
- 上寺牛灯
- 羊岭布艺童帽制作工艺
- 剑阁火腿制作工艺
- “上陈匠”酒传统酿造技艺
- 上寺扯面制作工艺
- 上寺“十碗加一品”制作工艺
- 五指山“祭龙神”

- 麻柳刺绣
- 李家(耍)锣鼓
- 川北山歌
- 曾家酸水豆腐制作
- 筹笔唢呐
- 朝天手工核桃饼制作工艺
- 中子月饼制作工艺
- 朝天平溪傩戏
- 朝天珊瑚玉雕

- 川派(葭萌)古琴
- 川北老银银饰制作工艺
- 广元蒸凉面制作工艺
- 广元窑陶瓷烧制技艺
- 武则天传说
- 川北河川剧
- 川北吟诵
- 豫剧

- 射箭提阳戏
- 柏林沟金钱棍
- 虎跳狮子花灯
- 川北雷棚评书
- 陈氏彩绘彩塑
- 昭化薛氏糖画

- 云峰锣鼓
- 白驿灯戏
- 正月十六游百病
- 石门山歌
- 漓江高跷
- 岳东手工挂面制作
- 中土牛灯
- 董永传说
- 唤马辣椒酱制作工艺
- 苍溪梨花龙舞
- 苍溪根雕

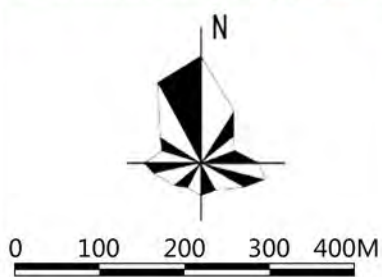
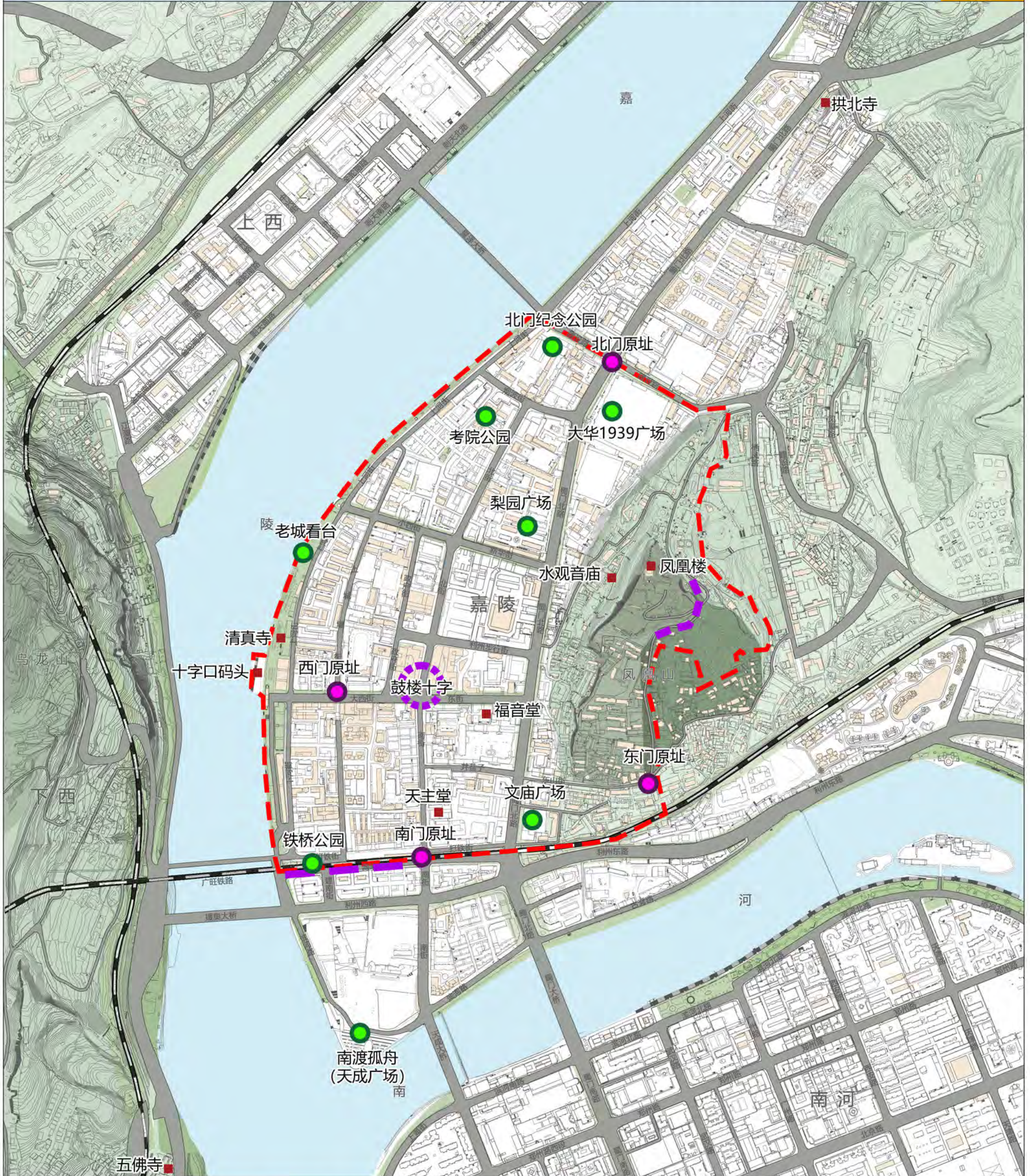
- 唤马剪纸
- 苍溪独角兽舞
- 元坝狮舞
- 永宁火龙
- 苍溪灯戏
- 歧坪真丝地挂毯织造技艺

- 旺苍端公戏
- 木门醪糟制作工艺
- 支溪古酒
- 旺苍高台舞狮
- 木门薜秧歌
- 文氏中草药
- 旺苍棕编
- 旺苍傩堂戏
- 米仓山茶制作工艺

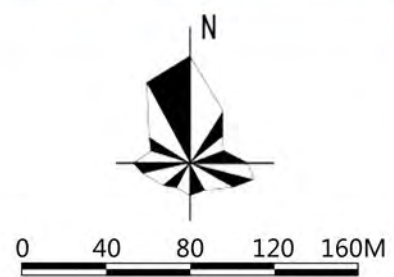

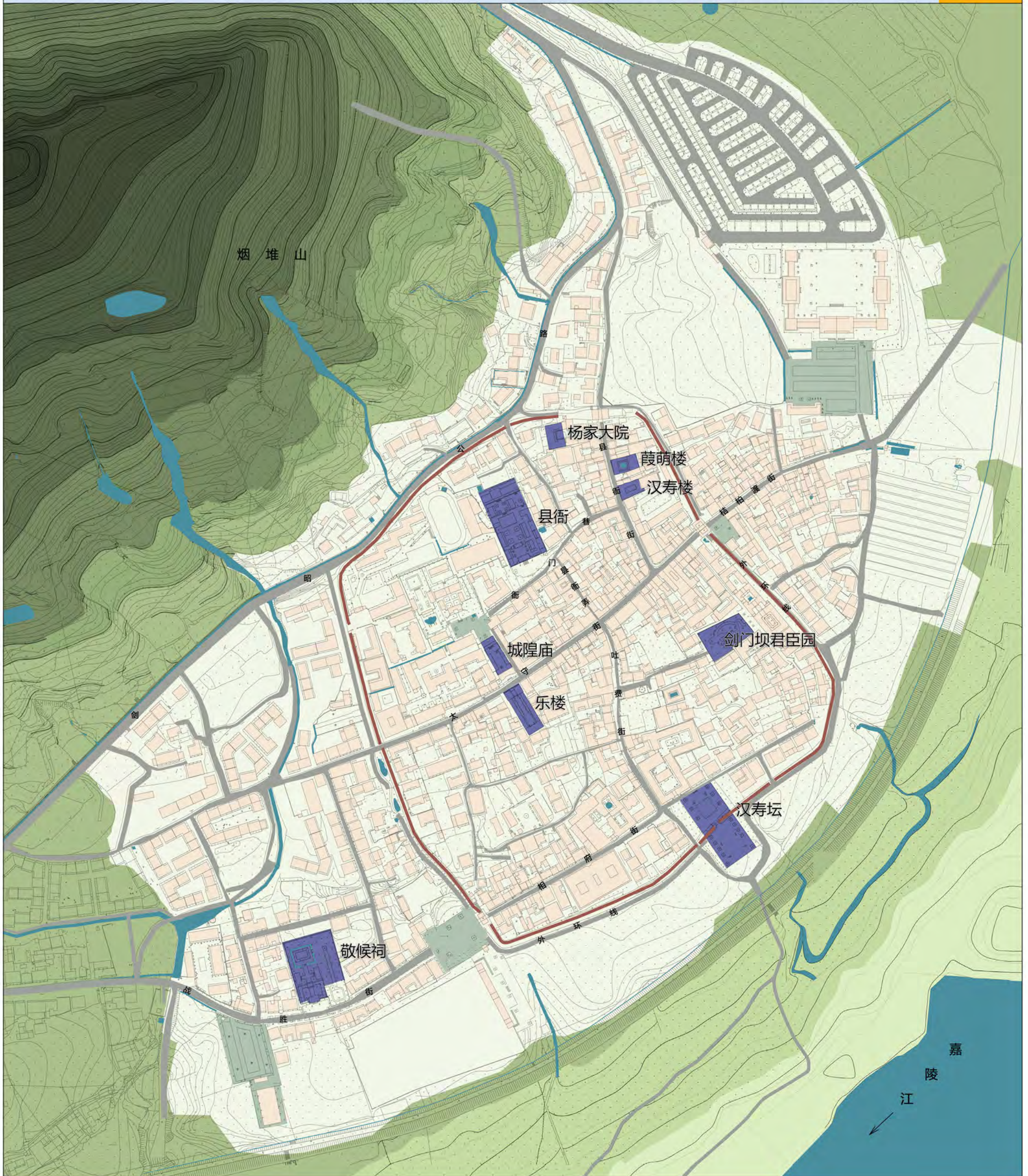
广元市历史文化名城保护规划 (2022-2035)

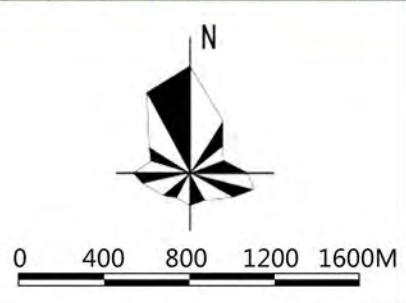
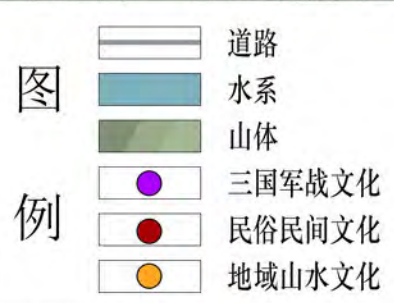
广元古城历史城区文化空间规划图

096

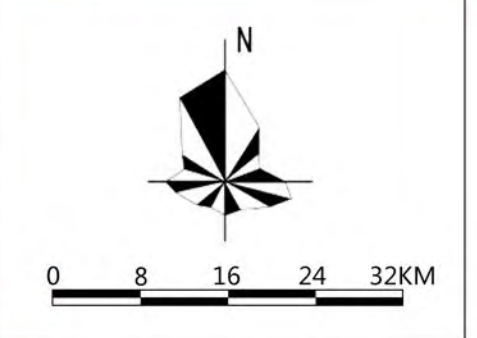
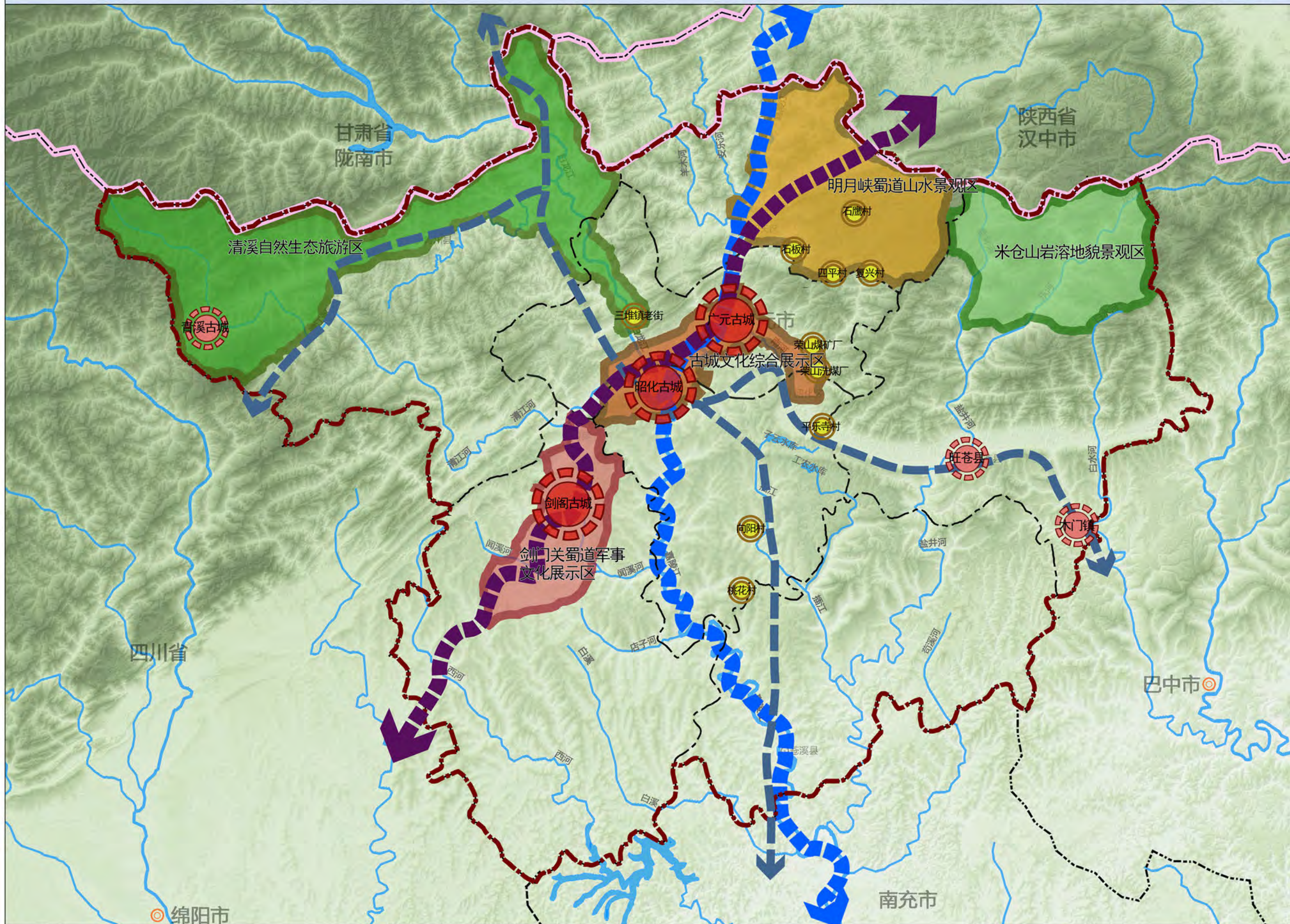


- | | | | | |
|--------|---|--------|---|-------------|
| 图
例 |  | 历史城区范围 |  | 文化公园及广场节点 |
| |  | 道路 |  | 建议恢复城门地标 |
| |  | 铁路 |  | 建议恢复鼓楼地标 |
| |  | 水体 |  | 重点保护恢复的城墙遗址 |
| |  | 山体 | | |
| |  | 文化空间 | | |



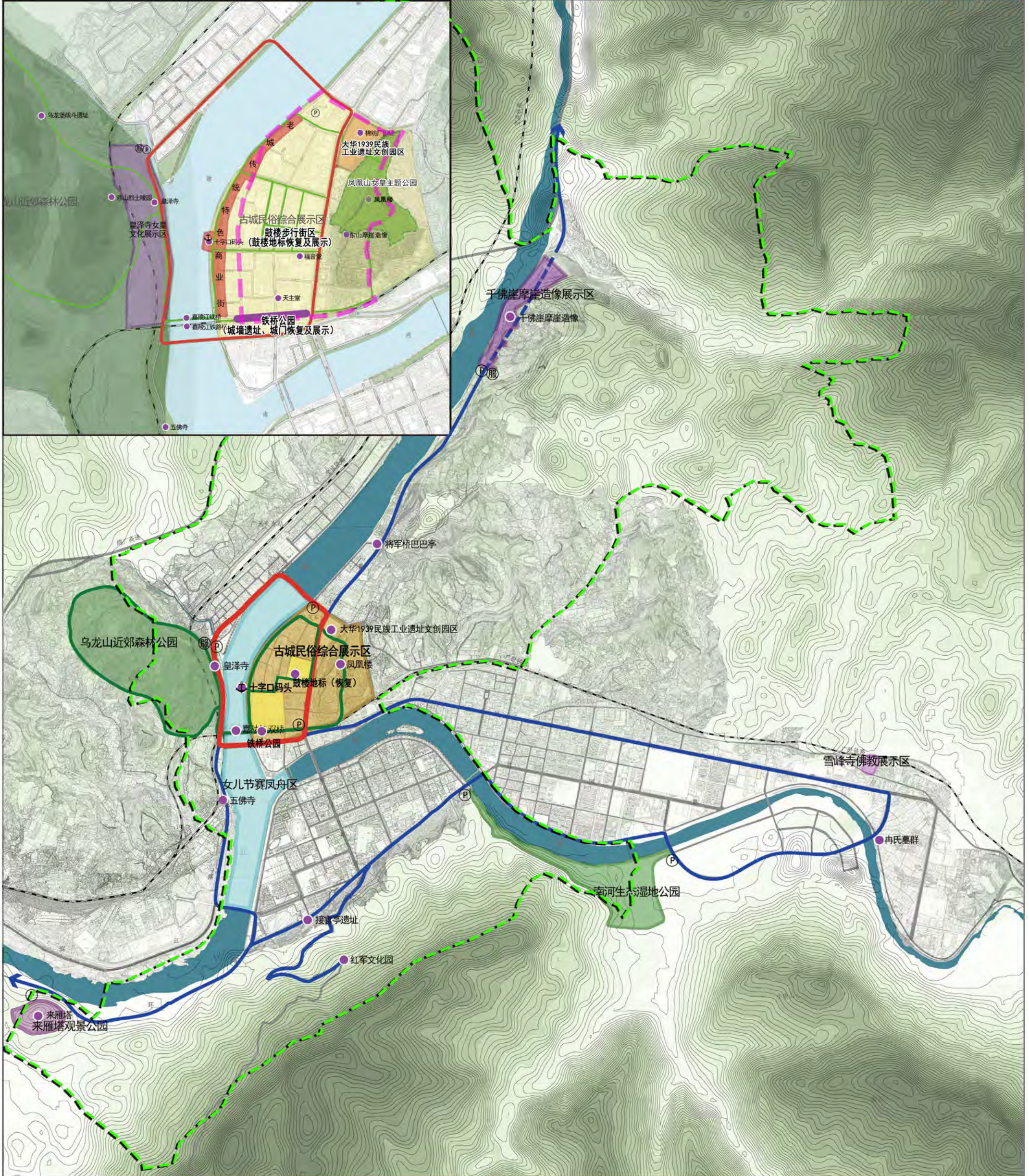


广元历史文化名城保护规划 (2022-2035)



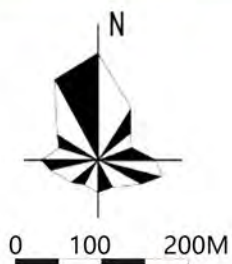
图例

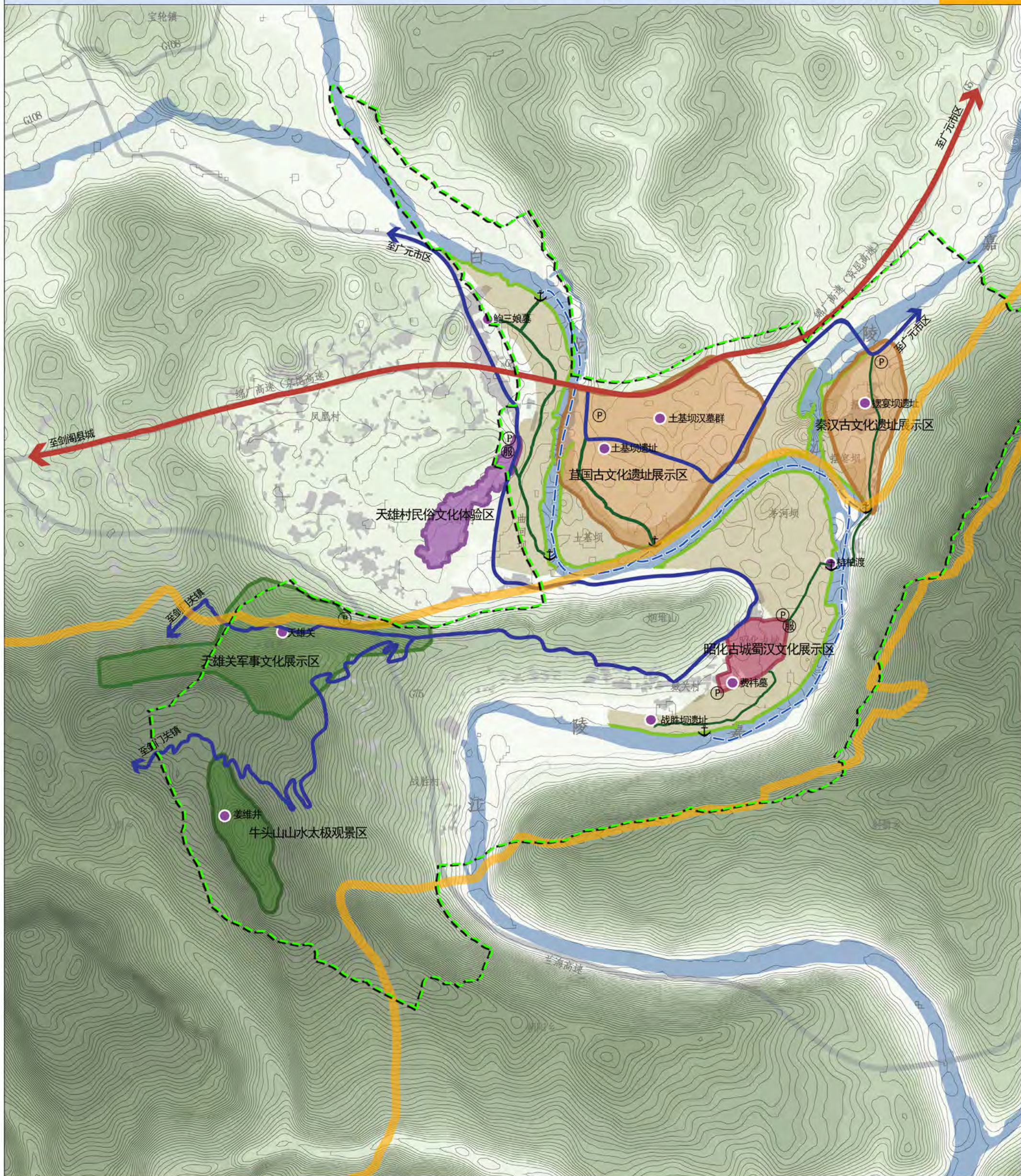
- 核心历史城镇
- 次要历史城镇
- 村落展示节点
- 蜀道核心展示线路
- 嘉陵江水上游休闲路线
- 其他资源展示线路
- 清溪自然生态旅游区
- 明月峡蜀道山水景观区
- 米仓山岩溶地貌景观区
- 古城文化综合展示区
- 剑门关蜀道军事文化展示区
- 河流水系
- 市界
- 省界
- 区县界



图例

- | | | |
|-----------|----------|--------|
| 古城民俗综合展示区 | 雪峰寺佛教展示区 | 环境协调区 |
| 乌龙山近郊森林公园 | 建议步行改造区域 | 停车场 |
| 女儿节赛风舟区 | 展示核心 | 游客服务中心 |
| 来雁塔观景公园 | 古城主要浏览环线 | 码头 |
| 千佛崖展示区 | 古城主要游览支线 | 原城墙走向 |
| 南河生态湿地公园 | 古城步行游览线 | |





	浅滩河坝生态景观区		水上游览线		昭化古城蜀汉文化展示区
	展示核心		剑门蜀道范围		天雄关军事文化展示区
	主要交通线		环境协调区		牛头山山水太极馆景区
	主要游览线		停车场		天雄村民俗文化体验区
	步行游览线		游客服务中心		苴国古文化遗址展示区
	滨水景观游线		码头		秦汉古文化遗址展示区

